



LAND

OBERÖSTERREICH

# Naturraumkartierung Oberösterreich

Landschaftserhebung  
Gemeinde St. Florian



Endbericht



Land Oberösterreich

**NATUR**

# Naturraumkartierung Oberösterreich

Landschaftserhebung  
Gemeinde St. Florian

Endbericht

Kirchdorf an der Krems, 2009

**Projektleitung Naturraumkartierung Oberösterreich:**

Mag. Günter Dorninger

**Projektbetreuung Landschaftserhebungen:**

Mag. Günter Dorninger

**EDV/GIS-Betreuung**

Mag. Günter Dorninger

**Auftragnehmer:**

Technisches Büro für Biologie

Dr. Josef Eisner

Grünmarkt 1

4400 Steyr

**Bearbeiter:**

Josef Eisner,

Alice Pfanzelt

im Auftrag des Landes Oberösterreich,

Naturschutzabteilung – Naturraumkartierung OÖ

**Fotos der Titelseite:**

Foto links: Blick auf St. Florian aus südlicher Richtung

Foto rechts: Obstbaumallee bei Oberfraunleiten

**Fotonachweis:**

alle Fotos TB Eisner

**Redaktion:**

Mag. Günter Dorninger

**Impressum:**

Medieninhaber: Land Oberösterreich

Herausgeber:

Amt der O.ö. Landesregierung

Naturschutzabteilung – Naturraumkartierung Oberösterreich

4560 Kirchdorf an der Krems

Tel.: +43 7582 685 533

Fax: +43 7582 685 399

E-Mail: biokart.post@ooe.gv.at

Graphische Gestaltung: Mag. Günter Dorninger

Herstellung: Eigenvervielfältigung

Kirchdorf a. d. Krems, März 2009

© Alle Rechte, insbesondere das Recht der  
Vervielfältigung, Verbreitung oder Verwertung bleiben  
dem Land Oberösterreich vorbehalten

# Inhaltsverzeichnis

<b>1</b>	<b>VORBEMERKUNG</b>	<b>1</b>
1.1	Allgemein	1
1.2	Beschreibung des Bearbeitungsgebietes	2
1.2.1	Lage	2
1.2.2	Bevölkerung, Siedlung, Wirtschaft und Verkehr	3
1.2.3	Landschaftsgenese und Naturraum	4
1.2.4	Klima	4
1.2.5	Boden	5
1.2.6	Potentiell natürliche und aktuelle Vegetation	5
<b>2</b>	<b>BESCHREIBUNG DER EINZELNEN TEILGEBIETE</b>	<b>6</b>
2.1	Teilgebiet 1: Waldreiches Hügelland	8
2.2	Teilgebiet 2: Siedlungsgebiet	9
<b>3</b>	<b>ZUSAMMENFASSENDE BESCHREIBUNG</b>	<b>11</b>
3.1	Ergebnisse der Landschaftserhebung	11
3.2	Naturschutzfachlich wertvolle Bereiche	13
3.3	Defizite und Ansatzpunkte für naturschutzfachliche Aufwertung	13
<b>4</b>	<b>VERWENDETE LITERATUR UND QUELLENVERZEICHNIS</b>	<b>14</b>
4.1	Datengrundlagen	14
4.2	Literaturverzeichnis	14
4.3	Sonstige Quellen	15
<b>Abbildungsverzeichnis</b>		
Abb. 1:	Übersicht Erhebungsgebiet mit Abgrenzung der Teilgebiete und ÖK50	7
Abb. 2:	Übersicht Erhebungsgebiet mit Abgrenzung der Teilgebiete und Orthophotos	8
Abb. 3:	Prozentueller Anteil der erhobenen Bestandestypen am gesamten Gemeindegebiet	12
<b>Tabellenverzeichnis</b>		
Tab. 1:	Flächengrößen und prozentuelle Flächenverteilung der erhobenen Bestandestypen bzw. der nicht erhobenen Flächen in Relation zur gesamten Gemeindefläche.	12
Tab. 2:	Darstellung der Flächenverteilung und -größen der erhobenen Bestandestypen in Relation zur gesamten Gemeindefläche.	13

**Anhang 1: Fotodokumentation**

**Anhang 2: Beschreibung der Einzelflächen**

**Anhang 3: Karten (1:5000)**

# 1 Vorbemerkung

## 1.1 Allgemein

Im Auftrag der Oö. Landesregierung, Naturschutzabteilung - Naturraumkartierung Oberösterreich, wird unter dem Titel „Naturraum, Naturraumkartierung Oberösterreich – Landschaftserhebung Oberösterreich“ die in Oberösterreich vorhandene Ausstattung, im Besonderen die der Kulturlandschaft, mit naturräumlich relevanten Strukturelementen und Biotopen erhoben. Im Gegensatz zur Biotopkartierung, die detaillierte Aussagen über die vegetationskundlichen Verhältnisse, Strukturmerkmale, Gefährdung, Nutzung, usw. trifft, gibt die Landschaftserhebung eine grobe und überblicksartige Darstellung der vorhandenen Elemente. Nur bestimmte Erhebungstypen werden über eine kurze Charakteristik beschrieben. Die Ergebnisse der Landschaftserhebung dienen als grundlegende Information für die Erarbeitung des Landschaftsleitbildes Oberösterreichs sowie für gutachterliche und planende Tätigkeiten von Behörden und anderen Planungsträgern. Bei konkreten Planungen sind jedoch aufbauend auf die Landschaftserhebung detailliertere Erhebungen durchzuführen.

Die Landschaftserhebung basiert auf einer Auswertung aktueller digitaler Farb-Orthophotos und vorliegender Unterlagen und erfolgt im Erhebungs- und Ausgabemaßstab 1:5.000. Begehungen werden auf ausgewählte Flächen beschränkt, und dienen insbesondere der Charakterisierung von Grünlandtypen sowie der Ansprache von Gehölzen. Bauland- und Siedlungsflächen sind nicht Gegenstand der Landschaftserhebung.

Die Ergebnisse der Landschaftserhebung werden für amtliche und private Gutachten, Planungen und Projekten zur Verfügung gestellt.

Das Technische Büro für Biologie Dr. Eisner wurde im April 2008 mit der Durchführung der Arbeiten zur Landschaftserhebung für die Gemeinde St. Florian im politischen Bezirk Linz - Land beauftragt. Der Bearbeitungszeitraum erstreckte sich von April 2008 bis März 2009.

Gegenständlicher Bericht fasst die Ergebnisse der Landschaftserhebung in der Gemeinde St. Florian zusammen. Grundlegende Unterlagen für die Digitalisierung und Aufarbeitung der Daten wurden vom Auftraggeber bereitgestellt (vollständige Auflistung siehe Kap. 4). Als Basis für den Bericht dienen die bei der Landesregierung erhobenen Pläne und Unterlagen sowie der Flächenwidmungsplan der Gemeinde. Neben diverser Literatur zum Landschaftsraum sind auch die durch die Begehung vor Ort erworbenen Gebietskenntnisse und Wahrnehmungen durch die Bearbeiter eine wichtige Grundlage für die Berichterstellung. Darüber hinaus wurden Informationen aus Recherchen im Internet verwendet.

## 1.2 Beschreibung des Bearbeitungsgebietes

### 1.2.1 Lage

Die Gemeinde St. Florian liegt im oberösterreichischen Zentralraum und gehört zum östlichen Alpenvorland.

Das Gemeindegebiet hat eine Gesamtfläche von 44,2 km<sup>2</sup>. Die Nord-Süd Ausdehnung beträgt 7,7 km und die Ost-West Ausdehnung 10,2 km. Die Ortschaft St. Florian liegt auf einer Seehöhe von 296 m üNN. Der tiefst gelegene Bereich des Gemeindegebietes im Norden hat eine Höhenlage von 257 m. Die Landschaft zeigt nur geringe Relieffierung, die höchste Erhebung liegt bei 336 m.

Die Gemeinde liegt im politischen Bezirk Linz-Land und umfasst die Katastralgemeinden Enzing, Fernbach, Gemering, Mickstetten, Niederfraunleiten, Oberweidham, Rohrbach, St. Florian Markt, Samesleiten, Taunleiten und Tillysburg.

Nach der naturschutzfachlichen Raumgliederung liegt das Gemeindegebiet von St. Florian fast zur Gänze in der Raumeinheit Traun-Enns-Riedelland, ein kleiner Streifen im NO der Gemeinde gehört zur Raumeinheit Linzer Feld.

Die Flächenverteilung (in km<sup>2</sup>) der Nutzungsklassen (Quelle: Statistik Austria 2001) gibt einen groben Überblick über die Ausstattung des Gemeindegebietes:

- |                                       |      |
|---------------------------------------|------|
| • Wald                                | 6,6  |
| • Landwirtschaftliche Nutzung (Agrar) | 33,3 |
| • Baufläche                           | 0,5  |
| • Gärten                              | 2,2  |
| • Gewässer                            | 0,2  |
| • Sonstige Flächen                    | 1,4  |



## 1.2.2 Bevölkerung, Siedlung, Wirtschaft und Verkehr

### Bevölkerung

Die Gemeinde St. Florian zählte 2001 (Volkszählung vom 15. Mai) 5.529 Einwohner. Seit 1961 (3.709 Einwohner) nehmen die Bevölkerungszahlen von St. Florian stetig zu.

### Siedlung

Das Ortsgebiet von St. Florian weist im Kern eine geschlossene Bebauungsstruktur auf. Außerhalb der Ortschaft ist es durch die intensive agrarische Nutzung und damit durch die über die Landschaft verteilten Gehöfte der bäuerlichen Betriebe, von denen mehrere oft zu Weilern zusammengeschlossen sind, charakterisiert. Gewerbebetriebe sind einige vorhanden. Die Gemeinde ist durch einen mäßigen Siedlungsdruck mit mäßig starker Zersiedelung geprägt.

### Wirtschaft

Die Wirtschaft der Gemeinde basiert zum Teil auf kleineren Gewerbebetrieben, darüber hinaus einige Dienstleistungsbetriebe (insbesondere im Rahmen der Nahversorgung). Fremdenverkehr spielt auf Grund des in der Ortschaft gelegenen Stiftes St. Florian in Form von Tages- und Kulturtourismus eine wesentliche Rolle.

Die Landwirtschaft weist einen wesentlichen Anteil an der Wirtschaft auf. Sie hat einen maßgeblichen Einfluss auf das Landschaftsbild der Gemeinde, die Struktur dieses Wirtschaftszweiges lässt sich folgendermaßen beschreiben:

Die Agrarstrukturerhebung weist im Jahr 1999 insgesamt 53 Haupterwerbsbetriebe und 63 Nebenerwerbsbetriebe aus. Die Betriebsformen sind mit 86 Marktfruchtbetrieben, 8 Futterbaubetrieben, 6 Veredelungsbetrieben und 21 sonstigen Betrieben angegeben. Im Jahresvergleich war die Zahl der Haupterwerbsbetriebe 1990 mit 62 Betrieben am höchsten, sie sank 1995 auf 48 und stieg dann 1999 wieder auf 53 Betriebe an. Bei den Nebenerwerbsbetrieben kam es anfangs zu einem Anstieg der Betriebszahlen von 78 (1990) auf 88 (1995) Betriebe, danach sank die Zahl der Nebenerwerbsbetriebe auf 63 (1999).

Die Größe der landwirtschaftlichen Nutzfläche (in der Agrarstatistik – Bodennutzung ausgewiesen) sank stetig von 2.928 ha (1990) auf 2.886 ha (1995) und schließlich auf 2.825 ha im Jahr 1999. Beim Flächenanteil der Forstflächen kam es erst zu einem leichten Anstieg von 715 ha (1990) auf 740 ha (1995), 1999 waren es dann nur mehr 708 ha.

Von den 2.692 in der Gemeinde St. Florian lebenden Beschäftigten (Stand 2001) pendeln 2.008 in andere Gemeinden, oder in andere Bundesländer oder ins Ausland. Dem gegenüber stehen 1.250 Einpendler. Daraus ergibt sich eine Zahl von 1.934 Erwerbstätigen im Gemeindegebiet.

### Verkehr

St. Florian hat einen direkten Anschluss an die A1. Weiters ist es über die Wiener Straße (B1) mit Linz und Enns verbunden und es besteht eine direkte Verbindung nach Steyr. Die Gemeinde besitzt keinen Bahnanschluss, Der nächstgelegene Bahnhof befindet sich in Asten an der überregional bedeutenden Westbahnstrecke mit direkter Verbindung nach Linz und Amstetten. Des weiteren wird das Gemeindegebiet von St. Florian durch Land- und Nebenstraßen und Betriebswege erschlossen, regionale Buslinien bewerkstelligen den öffentlichen Personenverkehr.



### 1.2.3 Landschaftsgenese und Naturraum

Das Landschaftsbild der Gemeinde St. Florian wird durch das flach bis wellige Traun-Enns-Riedelland bestimmt. Das Gebiet ist reich durchzogen von kleinen und größeren Bachtälern, welche von hohen Galeriewäldern oder flächigen Waldbeständen begleitet werden und von kleinen Waldflächen auf flachen Rücken und in Tälern. Auf den Terrassenebenen herrscht strukturarme Ackerbau-Landschaft vor. Geologisch gesehen liegt das Gebiet im sogenannten Deckenschotterbereich. In den älteren Eiszeiten (Günz, Mündel) schütteten große, aus den Alpen kommende Flüsse ihre Schottermassen (= Deckenschotter) in unterschiedlicher Mächtigkeit auf die durch Verlandung entstandene neue Oberfläche (Schliersockel) der Molassezone. Diese Schotter wurden in weiterer Folge von mehreren Metern mächtigen Deckenlehmepaketten (= Staublehm) überlagert. Im Laufe der Jahrhunderte wurden die Schotterfluren durch die Tätigkeit der Flüsse in Terrassen zerschnitten, diese wieder erodiert, sodass ein ausgeprägtes Relief – zum Teil Hügelland – entstand.

Im nordöstlichen Rand des Gemeindegebietes schließen die würmeiszeitlichen Niederterrassen mit dichter Besiedelung und Verkehrserschließung an das Traun-Enns-Riedelland an. Die anthropogene Belastung durch mehrere Verkehrsachsen, Gewerbegebiete und Industrie ist sehr hoch. Auch strukturarmer Ackerbau prägt die Niederterrassen. Die Niederterrassen bilden die verschiedenen Teilfelder zwischen Austufe und Hochterrasse, beziehungsweise dem angrenzenden Hügelland. Schotter der Niederterrassen wurden während der letzten Eiszeit abgelagert. Über dem Schotterkörper liegt feines bis grobes, überwiegend kalkiges Material variabler Mächtigkeit. Die Niederterrassen bestehen häufig aus mehreren Teilfeldern, von denen die Flussterrasse die tiefste Stufe darstellt. Wegen der Nähe zum Grundwasser und der (meist) fehlenden Lößbedeckung ist diese Terrassenstufe für die Landwirtschaft weniger bedeutend als die Hochterrassen.

### 1.2.4 Klima

Das Gemeindegebiet von St. Florian ist dem mitteleuropäischen Klimabereich zuzuordnen. Das Großklima ist im gesamten Südteil des Nördlichen Alpenvorlandes subozeanisch, d.h. niederschlagsreich mit relativ milden Wintern. Die Temperaturen liegen im Unterschied zum Mühlviertel und dem oberösterreichischen Alpenraum ständig über dem europäischen Durchschnitt. Es handelt sich um eine temperierte humide Zone mit ausgeprägter, aber nicht sehr lange andauernder, kalter Jahreszeit. Die Niederschlagsmengen betragen pro Jahr im Durchschnitt des Zeitraumes 1961 bis 1990 um 900 mm, sie steigen Richtung Südosten leicht an, da sich in diesem Bereich bereits der Nordstau der Alpen bemerkbar macht. Die höchsten Niederschlagswerte werden in den Sommermonaten von Juni bis August gemessen.

Folgende langjährige Mittelwerte wurden von der nächstgelegenen Messstation Linz aufgezeichnet (Quelle: Zentralanstalt für Meteorologie und Geodynamik, langjährige Klimadaten 19971-2000):

- Jahresniederschlag: 832,4 l/m<sup>2</sup> (mittlere Monatssumme des Niederschlages)
- Mittlere Jahrestemperatur: 9,4°C (langjähriges Tagesmittel)
- Mittlere Jännertemperatur: -0,7°C (langjähriges Tagesmittel)
- Mittlere Julitemperatur: 19,1°C (langjähriges Tagesmittel)
- Tage mit Schneedecke > 1cm: 40,4 Tage
- Sonnenscheindauer: 1.741,1 Stunden (Summe aller Stunden mit Sonnenschein)

### 1.2.5 Boden

Ausgangsmaterial für die Bodenbildung im betroffenen Gebiet ist vorwiegend Deckenlehm, während Deckenschotter nur an Erosionslagen Bedeutung hat und Schlier nur vereinzelt durchspießt. Auf den weiten sanften Hängen bildeten sich hauptsächlich tiefgründige, mit Wasser gut versorgte bis mäßig wechselfeuchte, pseudovergleyte, kalkfreie Lockersediment-Braunerden. Auf Verebnungsflächen dagegen tritt der Pseudogley in den Vordergrund, der dichter gelagert und daher infolge des Tagwasserstaus wechselfeucht ist. Steilere Hänge und Plateauränder als Erosionslagen, an denen Deckenschotter in Form einer alten, intensiv gefärbten, tonigen Bodenbildung, dem „Pechschotter“, zutage tritt, weisen Farb-Ortsböden oder grobstoffreichere Lockersediment-Braunerden aus reliktem Bodenmaterial auf. Unterhänge, Mulden, Talsohlen und Gräben tragen von Grundwasser beeinflusste Bodenformen wie vergleyte Lockersediment-Braunerden und Grundwassergleye.

Auf der Niederterrasse sind vor allem Pararendsinen und Lockersedimentbraunerden anzutreffen. Entlang der Bäche und Gerinne sowie in grundwasserbeeinflussten Mulden sind die Lockersediment-Braunerden durch Grundwassereinfluss vergleyt. Wo Materialien von der Hochterrasse und aus dem Hügelland abgelagert wurden, sind typische Pseudogleye, pseudovergleyte Lockersediment-Braunerden und Farb-Ortsböden ausgebildet. Im Randbereich zur Hochterrasse haben sich lokal Gleye entwickelt.

### 1.2.6 Potentiell natürliche und aktuelle Vegetation

Das Aufnahmegebiet liegt im Wuchsgebiet 7.2: „Nördliche Voralpen – Ostteil“ in folgenden Höhenstufen (nach BFW 2005):

- Kollin 200 – 300 m
- Submontan 300 – 550 m

Folgende natürliche Waldgesellschaften wären im Gemeindegebiet aufzufinden:

- In der kollinen Stufe Stieleichen-Hainbuchenwald (*Galio sylvatici-Carpinetum*) vorherrschend; submontan mit Buche, meist an wärmebegünstigten Standorten. Natürlicher Rotföhrenanteil v.a. an den Kanten der Schotterterrassen
- In der submontanen Stufe Buchenwald mit Tanne (*Edellaubbaumarten, Stieleiche*)
- Entlang der kleineren Bäche Grauerlen-Au (*Alnetum incanae*) und Eschen-Schwarzerlen-Auwälder (*Carici remotae-Fraxinetum, Pruno-Fraxinetum*)
- An nährstoffreichen, frisch-feuchten Standorten (z.B. Grabeneinhänge) Laubmischwälder mit Bergahorn, Esche und Bergulme, z.B. Bergahorn-Eschenwald (*Carici pendulae-Aceretum*)

Von Natur aus überwiegen nährstoffreiche, leistungsfähige Laubmischwald-Standorte. Verbreitet sind Ersatzgesellschaften mit Fichte (Rotföhre), häufig Vergrasungen mit Seegras (*Carex brizoides*).

## 2 Beschreibung der einzelnen Teilgebiete

Die Zielsetzung der Landschaftserhebung für das Gemeindegebiet von St. Florian legt eine Untergliederung des Gemeindegebietes in vier Teilgebiete nahe. Die Gliederung erfolgt auf Grundlage der Landschaftsogenese, der geologischen Formation und der Flächennutzung.

### **Teilgebiet 1: Landwirtschaftlich geprägte Niederterrasse mit verdichtetem Siedlungs- und Gewerbegebiet**

Das Teilgebiet 1 liegt zur Gänze nach der naturschutzfachlichen Raumgliederung in der Raumeinheit „Linzer Feld“ und umfasst intensive Landwirtschaftsflächen und Siedlungs- und Gewerbeflächen entlang der Autobahn.

### **Teilgebiet 2: Landwirtschaftlich geprägtes Hügelland**

Das Teilgebiet 2 liegt in der Raumeinheit „Traun-Enns-Riedelland“ und ist geprägt von Landwirtschaftsflächen und kleinen Siedlungsbereichen im welligen Hügelland.

### **Teilgebiet 3: Gewässerreiches landwirtschaftlich geprägtes Hügelland mit zahlreichen Waldzellen**

Das Teilgebiet 3 ist geprägt von intensiver Landwirtschaft. Die hügelige Landschaft beinhaltet mehrere Gewässerläufe und zahlreiche Waldflächen. Naturschutzfachlich gesehen liegt das Teilgebiet in der Raumeinheit „Traun-Enns-Riedelland“.

### **Teilgebiet 4: Waldreiches Hügelland**

Das Teilgebiet 4 liegt ebenfalls in der Raumeinheit „Traun-Enns-Riedelland“ und umfasst großflächige Waldgebiete, die von Landwirtschaftsflächen unterbrochen werden.



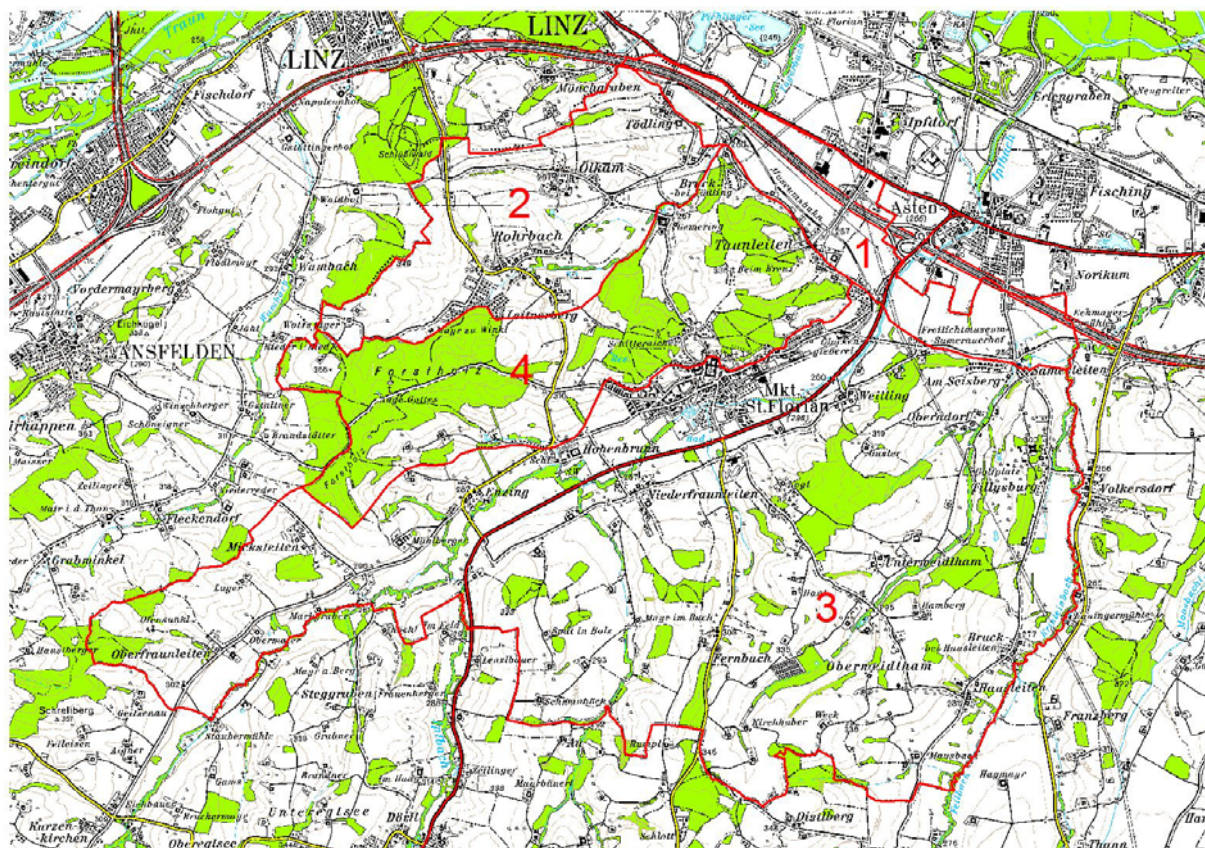


Abb. 1: Übersicht Erhebungsgebiet mit Abgrenzung der Teilgebiete und ÖK50

- Teilgebiet 1: Landwirtschaftlich geprägte Niederterrasse mit verdichtetem Siedlungs- und Gewerbegebiet
- Teilgebiet 2: Landwirtschaftlich geprägtes Hügelland
- Teilgebiet 3: Gewässerreiches landwirtschaftlich geprägtes Hügelland mit zahlreichen Waldzellen
- Teilgebiet 4: Waldreiches Hügelland



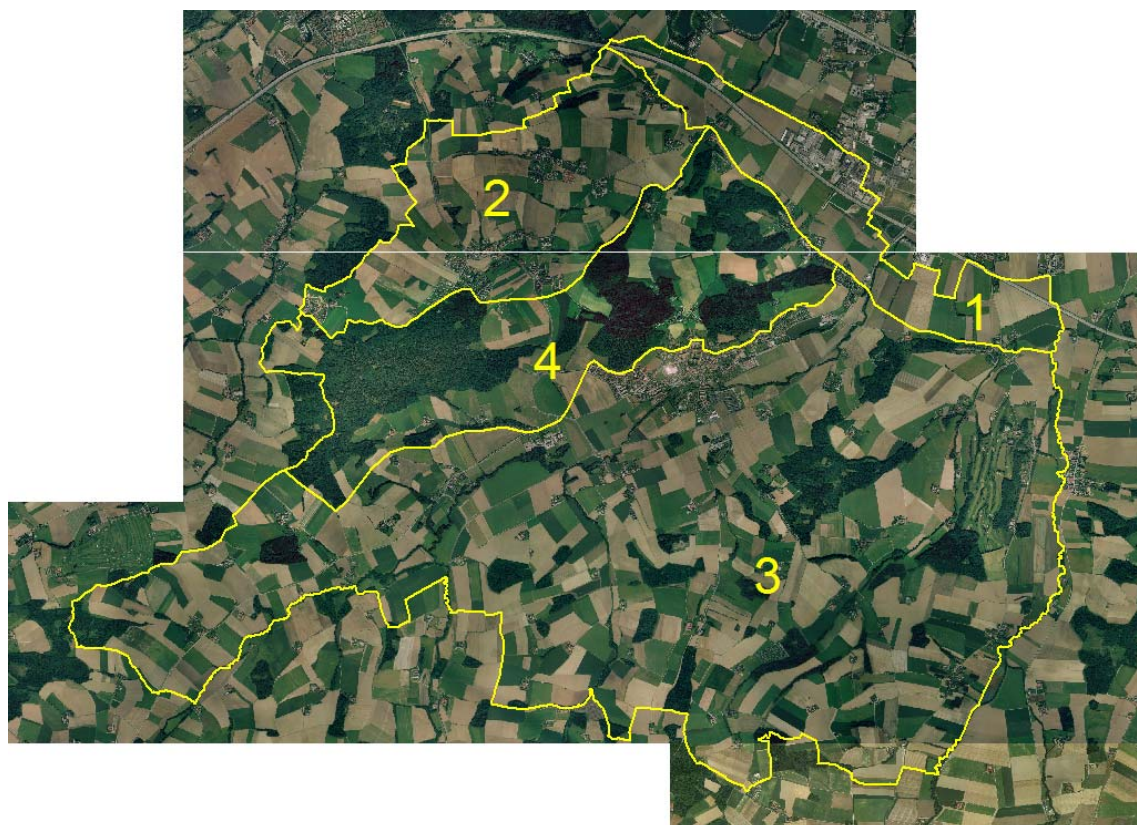


Abb. 2: Übersicht Erhebungsgebiet mit Abgrenzung der Teilgebiete und Orthophotos

Teilgebiet 1: Landwirtschaftlich geprägte Niederterrasse mit verdichtetem Siedlungs- und Gewerbegebiet

Teilgebiet 2: Landwirtschaftlich geprägtes Hügelland

Teilgebiet 3: Gewässerreiches landwirtschaftlich geprägtes Hügelland mit zahlreichen Waldzellen

Teilgebiet 4: Waldreiches Hügelland

## 2.1 Teilgebiet 1: Landwirtschaftlich geprägte Niederterrasse mit verdichtetem Siedlungs- und Gewerbegebiet

Struktur-/Nutzungsmerkmal	Charakterisierung
Wald	<ul style="list-style-type: none"> <li>Waldflächen sind im Teilgebiet keine vorhanden</li> </ul>
Landwirtschaftliche Nutzung / Nutzungsintensität	<ul style="list-style-type: none"> <li>größtenteils intensiv genutztes Grün- und Ackerland</li> </ul>
Moore	<ul style="list-style-type: none"> <li>nicht vorhanden</li> </ul>
Strukturelemente	<ul style="list-style-type: none"> <li>Uferbegleitgehölze entlang der Bäche</li> <li>kleinflächige Obstbaumwiesen und -reihen sind im Bereich von Gehöften vorhanden, bilden wichtige Strukturelemente in der von Landwirtschaft geprägten Landschaft</li> </ul>
Gewässer	<ul style="list-style-type: none"> <li>Tagerbach und Ipfbach fließen durch das Teilgebiet</li> <li>ein Versickerungsbecken neben der Autobahn</li> </ul>

Struktur-/Nutzungsmerkmal	Charakterisierung
Rohstoffabbau / Deponien	<ul style="list-style-type: none"> <li>nicht vorhanden</li> </ul>
Siedlungsstruktur	<ul style="list-style-type: none"> <li>die Siedlungsstruktur ist geprägt von bäuerlichen Betrieben und Gewerbebetrieben an der Grenzen zur Gemeinde Asten</li> </ul>
Relief	<ul style="list-style-type: none"> <li>ebene Talstufe auf 260 m üNN.</li> </ul>
Auffällige Entwicklungsprozesse / Landschaftseingriffe	<ul style="list-style-type: none"> <li>intensive landwirtschaftliche Nutzung der Kulturlandschaft (Grünland, Äcker)</li> <li>starke gewerbliche Nutzung entlang der Autobahn</li> </ul>

## 2.2 Teilgebiet 2: Landwirtschaftlich geprägtes Hügelland

Struktur-/Nutzungsmerkmal	Charakterisierung
Wald	<ul style="list-style-type: none"> <li>mehrere kleine Waldflächen sind im Teilgebiet verstreut vorhanden</li> </ul>
Landwirtschaftliche Nutzung / Nutzungsintensität	<ul style="list-style-type: none"> <li>intensiv genutztes Grün- und Ackerland zwischen Siedlungen</li> </ul>
Moore	<ul style="list-style-type: none"> <li>nicht vorhanden</li> </ul>
Strukturelemente	<ul style="list-style-type: none"> <li>Uferbegleitgehölz entlang des Tagerbaches</li> <li>kleinflächige Obstbaumwiesen und –reihen sind im Bereich von Gehöften vorhanden, bilden wichtige Strukturelemente in der von Landwirtschaft geprägten Landschaft</li> <li>mehrere naturnahe Heckenzüge zwischen Feldern</li> </ul>
Gewässer	<ul style="list-style-type: none"> <li>der Tagerbach fließt entlang der Grenze zu Teilgebiet 4</li> <li>ein paar Fischteiche sind im Teilgebiet vorhanden</li> </ul>
Rohstoffabbau / Deponien	<ul style="list-style-type: none"> <li>nicht vorhanden</li> </ul>
Siedlungsstruktur	<ul style="list-style-type: none"> <li>die Siedlungsstruktur ist einerseits geprägt von bäuerlichen Betrieben, andererseits von den Siedlungsbereichen der kleineren Orte</li> </ul>
Relief	<ul style="list-style-type: none"> <li>weitgehend schwach reliefiertes Hügelland zwischen 350 und 270 m üNN.</li> </ul>
Auffällige Entwicklungsprozesse / Landschaftseingriffe	<ul style="list-style-type: none"> <li>Zersiedelung der Landschaft, mäßiger Siedlungsdruck in den kleineren Orten</li> <li>intensive landwirtschaftliche Nutzung der Kulturlandschaft (Grünland, Äcker)</li> </ul>

## 2.3 Teilgebiet 3: Gewässerreiches landwirtschaftlich geprägtes Hügelland mit zahlreichen Waldzellen

Struktur-/Nutzungsmerkmal	Charakterisierung
Wald	<ul style="list-style-type: none"> <li>im gesamten Teilgebiet sind Waldflächen verstreut vorhanden, es handelt sich vorwiegend um Nadelwaldforste</li> </ul>

Struktur-/Nutzungsmerkmal	Charakterisierung
Landwirtschaftliche Nutzung / Nutzungsintensität	<ul style="list-style-type: none"> <li>• großteils intensiv genutztes Grün- und Ackerland</li> </ul>
Moore	<ul style="list-style-type: none"> <li>• nicht vorhanden</li> </ul>
Strukturelemente	<ul style="list-style-type: none"> <li>• Uferbegleitgehölze entlang der zahlreichen kleineren Fließgewässer, diese sind durchwegs naturnah ausgebildet</li> <li>• kleinflächige Obstbaumwiesen und –reihen sind im Bereich von Gehöften über das gesamte Teilgebiet verstreut vorhanden, sie bilden wichtige Strukturelemente in der von Landwirtschaft geprägten Landschaft</li> <li>• auch Heckenzüge findet man vereinzelt zwischen den Feldern</li> </ul>
Gewässer	<ul style="list-style-type: none"> <li>• einige Bäche mit schmalen Nebengerinnen durchfließen das Teilgebiet (Ipfbach, St. Marienbach und Kristeinerbach); die Bäche sind streckenweise relativ naturnah, in Siedlungsbereichen reguliert</li> <li>• Entwässerung der Bäche nach NO zur Donau hin</li> <li>• Teiche sind im gesamten Teilgebiet verstreut vorhanden, es handelt sich zum Großteil um strukturlose Fischteiche, einige davon sind aber recht naturnah ausgebildet</li> </ul>
Rohstoffabbau / Deponien	<ul style="list-style-type: none"> <li>• nicht vorhanden</li> </ul>
Siedlungsstruktur	<ul style="list-style-type: none"> <li>• die Siedlungsstruktur ist einerseits geprägt vom dichten Siedlungsgebiet des Gemeindehauptortes St. Florian und andererseits von über das Teilgebiet verstreuten bäuerlichen Betrieben und kleineren Siedlungen</li> <li>• die Zersiedlung ist außerhalb St. Florians gering</li> </ul>
Relief	<ul style="list-style-type: none"> <li>• weitgehend schwach reliefiertes Hügelland zwischen 330 und 270 m üNN.</li> </ul>
Auffällige Entwicklungsprozesse / Landschaftseingriffe	<ul style="list-style-type: none"> <li>• Zersiedelung der Landschaft im Bereich des Gemeindehauptortes St. Florian mit mäßigem Siedlungsdruck</li> <li>• intensive landwirtschaftliche Nutzung der Kulturlandschaft (Grünland, Äcker)</li> </ul>

## 2.4 Teilgebiet 4: Waldreiches Hügelland

Struktur-/Nutzungsmerkmal	Charakterisierung
Wald	<ul style="list-style-type: none"> <li>• das Teilgebiet ist zur Hälfte von Waldflächen bedeckt, es handelt sich großteils um Nadelwaldforste (z.B. der Forstholz)</li> </ul>
Landwirtschaftliche Nutzung / Nutzungsintensität	<ul style="list-style-type: none"> <li>• intensiv genutztes Grün- und Ackerland rund um die Forstflächen</li> </ul>
Moore	<ul style="list-style-type: none"> <li>• nicht vorhanden</li> </ul>
Strukturelemente	<ul style="list-style-type: none"> <li>• im Bereich von Gehöften sind kleinflächige Obstbaumwiesen und –reihen vorhanden, sie bilden wichtige Strukturelemente in der von Landwirtschaft geprägten Landschaft</li> <li>• auch naturnahe Heckenzüge findet man vereinzelt zwischen den Feldern</li> <li>• am Waldrand bei Rohrbach befindet sich ein Fiederzwenkensaum, der jedoch immer mehr verbuscht</li> </ul>



Struktur-/Nutzungsmerkmal	Charakterisierung
Gewässer	<ul style="list-style-type: none"> <li>• der Tagerbach fließt entlang der Grenze zu Teilgebiet 2</li> <li>• in der Nähe von Schloss Hohenbrunn gibt es eine Ansammlung von Teichen, welche teilweise fischereilich genutzt werden; zwei davon sind relativ naturnah mit Röhrlichtzone und Uferbewuchs</li> </ul>
Rohstoffabbau / Deponien	<ul style="list-style-type: none"> <li>• nicht vorhanden</li> </ul>
Siedlungsstruktur	<ul style="list-style-type: none"> <li>• verstreut bäuerliche Betriebe und Weiler</li> <li>• geringe Zersiedelung</li> </ul>
Relief	<ul style="list-style-type: none"> <li>• weitgehend schwach reliefiertes Hügelland zwischen 360 und 280 m üNN.</li> </ul>
Auffällige Entwicklungsprozesse / Landschaftseingriffe	<ul style="list-style-type: none"> <li>• intensive landwirtschaftliche Nutzung der Kulturlandschaft (Grünland, Äcker)</li> <li>• intensive forstwirtschaftliche Nutzung der Waldflächen</li> </ul>

## 3 Zusammenfassende Beschreibung

### 3.1 Ergebnisse der Landschaftserhebung

Das Gemeindegebiet von St. Florian ist hauptsächlich geprägt von der flach-welligen Landschaft des Traun-Enns-Riedellandes. Nur ein schmaler Streifen im Nordosten gehört zur ebenen Talstufe der Niederterrasse.

Es handelt sich um eine alte Kulturlandschaft, die von intensivem Ackerbau und forstwirtschaftlicher Nutzung geprägt wird. Außerhalb des Siedlungsraumes steht daher die Land- und Forstwirtschaft im Vordergrund.

Charakteristisch sind auch die zahlreichen nach Norden entwässernden Bäche. Sie sind über weite Strecken naturnah ausgebildet und werden Großteils von gut strukturiertem Ufergehölz begleitet. Lokal, vor allem im Siedlungsbereich, sind sie begradigt und die Ufer befestigt.

Kleinflächige Obstwiesen findet man fast überall im Bereich von Gehöften. Entlang von Straßen oder Wegen sind gelegentlich auch Obstbaumreihen und einzelne Obstbäume angepflanzt. Hecken und Baumreihen entlang von Wegen und Straßen oder an Feld- und Wiesenrainen sind ebenfalls vereinzelt vorhanden.

Die Siedlungsstruktur ist zum einen durch den Siedlungskern St. Florian mit dicht verbautem neueren Siedlungscharakter, zum anderen durch die über das Bearbeitungsgebiet verstreuten Gehöfte der landwirtschaftlichen Produktion, von denen mehrere oft zu Weilern zusammengeschlossen sind, geprägt. Der Siedlungsraum nimmt insgesamt einen vergleichsweise niedrigen Anteil ein und verdeutlicht den doch sehr landwirtschaftlich geprägten Charakter der Gemeinde.

Im Gemeindegebiet befinden sich einige großflächige Forste, wie das Forstholz und auch kleiner Waldflächen sind überall zu finden. Es handelt sich Großteils um forstlich intensiv bewirtschaftete Nadelwälder, diese sind fichtendominiert.

An stehenden Gewässern existieren nur Kleingewässer, welche Großteils fischereilich genutzt werden und zum überwiegenden Teil anthropogen überprägt sind. Oft handelt es sich um eingestaute bzw. ausgeleitete Bereiche kleinerer Fließgewässer.

Die folgenden Tabellen und Diagramme geben einen zusammenfassenden Überblick über die prozentuelle Flächenverteilung und Flächengrößen der erhobenen Bestandestypen in Relation zur gesamten Gemeindefläche (= Gemeindefläche).

	Fläche in ha	Prozentueller Anteil
<b>Gemeindefläche gesamt</b>	<b>4.415,1 ha</b>	<b>100 %</b>
<b>davon</b>		
Fläche erhobene Bestandestypen	925,8 ha	21,0 %
Intensiv genutzte Grünlandbereiche, geschlossenes Siedlungsgebiete, Verkehrsflächen (= nicht erhobene Flächen)	3.489,3 ha	79,0 %
Bauland	266,4 ha	6,0 %

Tab. 1: Flächengrößen und prozentuelle Flächenverteilung der erhobenen Bestandestypen bzw. der nicht erhobenen Flächen in Relation zur gesamten Gemeindefläche.

### Flächenverteilung der erhobenen Bestandestypen

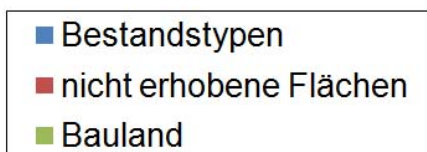
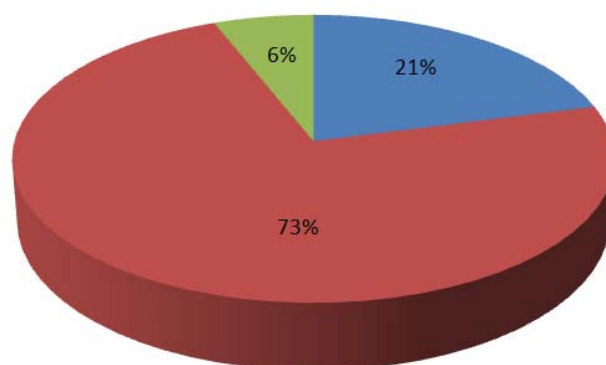


Abb. 3: Prozentueller Anteil der erhobenen Bestandestypen am gesamten Gemeindegebiet

Erhobene Bestandestypen	Flächengröße	Anteil an Gesamtfläche erhobener Bestandestypen	Anteil an der gesamten Gemeindefläche
Nadelwald/Nadelholzforst	455,8 ha	49,2 %	10,3 %
Laub-Nadel-Mischwald/Laub-Nadelholz-Mischforst	152,1 ha	16,4 %	3,4 %
Laubwald/Laubholzforst	125,9 ha	13,6 %	2,9 %
Kleinstwaldfläche ("Feldgehölz"), Gebüsch oder Baumgruppe unter 1000m <sup>2</sup>	1,1 ha	0,1 %	0,0 %

Erhobene Bestandestypen	Flächengröße	Anteil an Gesamtfläche erhobener Bestandestypen	Anteil an der gesamten Gemeindefläche
Uferbegleitgehölz	51,6 ha	5,6 %	1,2 %
Heckenzug	4,7 ha	0,5 %	0,1 %
Streuobstbestand (Streuobstwiese/-weide, Obstbaumreihen)	64,5 ha	7,0 %	1,5 %
Obstplantage	7,1 ha	0,8 %	0,2 %
Baumreihe, Allee	0,9 ha	0,1 %	0,0 %
Markanter Einzelbaum	0,0 ha	0,0 %	0,0 %
Neubewaldung/Aufforstung	3,2 ha	0,3 %	0,1 %
Feuchtes und nasses Extensivgrünland	2,7 ha	0,3 %	0,1 %
Trocken-, Halbtrockenrasen und Grusfluren einschließlich der bodensauren Halbtrockenrasen und (Silikat-)Grusfluren	0,2 ha	0,0 %	0,0 %
Grünland-Sondernutzung	44,5 ha	4,8 %	1,0 %
Stehendes Gewässer	2,9 ha	0,3 %	0,1 %
Fließendes Gewässer	8,5 ha	0,9 %	0,2 %

Tab. 2: Darstellung der Flächenverteilung und -größen der erhobenen Bestandestypen in Relation zur gesamten Gemeindefläche.

## 3.2 Naturschutzfachlich wertvolle Bereiche

In der zum Großteil intensiv land- und forstwirtschaftlich genutzten Gemeinde finden sich wenige naturschutzfachlich wertvolle Bereiche. Naturschutzfachlich interessante "Trittsteinbiotope" stellen zweifellos die wenigen naturnahen Waldzellen im Gemeindegebiet dar, darüber hinaus aber auch die kleinflächigen aber weit verbreiteten Obstbaumwiesen und die Uferbegleitgehölze entlang der Bäche. Sie tragen zur Artenvielfalt bei und stellen allein schon auf Grund ihrer Inselfunktion einen bedeutenden Lebensraum für Tiere und Pflanzen dar. Als Trittsteinbiotope im intensiven Ackerland sollten sie unbedingt erhalten bleiben, zählen sie doch zweifellos zu den naturschutzfachlich wertvollsten Flächen im Gemeindegebiet.

Südöstlich von Rohrbach befindet sich am Waldrand eine Fiederzwenkenböschung, welche jedoch immer mehr von Clematis überwuchert wird.

## 3.3 Defizite und Ansatzpunkte für naturschutzfachliche Aufwertung

Das offenkundigste Defizit stellt die mangelnde Strukturvielfalt auf Grund der intensiven land- und forstwirtschaftlichen Nutzung dar.

Eine zumindest kleinflächige Extensivierung landwirtschaftlicher Nutzflächen wäre aus naturschutzfachlicher Sicht zwar anzustreben, scheint aber gegenwärtig nicht umsetzbar, da die Flächen auf Grund ihrer geologisch-edaphischen Bedingungen hervorragende Eigenschaften für die landwirtschaftliche Produktion besitzen. Dauerwiesen haben ein natürliches Potential zur Ausbildung artenreicher Magerwiesenstandorte mit reizvollem Blühaspekt, welcher derzeit

kaum in Erscheinung tritt. Eine entsprechende Extensivierung, verbunden mit entsprechenden, zielführende Bewirtschaftungsmaßnahmen scheint gegenwärtig aber schwierig.

Auf eine Umwandlung naturferner Waldbestände sollte hingewirkt werden.

Darüber hinaus sollten die unter Punkt 3.2 erwähnten naturschutzfachlich wertvollen Strukturen nach Möglichkeit erhalten werden. Im Bezug auf die Obstbaumwiesen sollte auch darauf geachtet werden, dass der Baumbestand nicht überaltert und dass heimische Obstbaumsorten wieder nachgepflanzt werden.

## 4 Verwendete Literatur und Quellenverzeichnis

### 4.1 Datengrundlagen

#### Vom Auftraggeber beigestellte Daten

- Farb-Orthophotos im Triangulierungsblattschnitt 1:5000, Bildflug: 19.08.2006 (© Land Oberösterreich)
- Digitale ÖK50 (kartographisches Modell KM50) im Blattschnitt TB20000 (© Bundesamt für Eich- und Vermessungswesen)
- Gemeindegrenzen aus der Digitalen Katastralmappe, Stand 05-2008 (© Bundesamt für Eich- und Vermessungswesen)
- Digitale Katastralmappe, Stand 05-2008 (© Bundesamt für Eich- und Vermessungswesen)
- 10m Höhenschichtlinien generiert aus dem Digitalen Höhenmodell (© Bundesamt für Eich- und Vermessungswesen)
- Digitales Landschaftsmodell - Gewässernetz (© Bundesamt für Eich- und Vermessungswesen)
- Naturschutzfachliche Raumgliederung Oberösterreichs, Stand 2007 (© Land Oberösterreich)
- Moorflächen nach Krisai & Schmidt (aus GENISYS) (© Land Oberösterreich)

#### Gemeinde St. Florian

- Flächenwidmungsplan der Gemeinde St. Florian

### 4.2 Literaturverzeichnis

AMT DER OÖ. LANDESREGIERUNG (2007): Natur und Landschaft, Bd. 38: Raumeinheit Traun-Enns-Riedelland. - Herausgegeben vom Amt der OÖ. Landesregierung, Naturschutzabteilung, Linz.

- BÄCK J., A. KASTNER, A. STADLER und K. AICHBERGER (1993): Oberösterreichische Bodenzustandsinventur. Herausgegeben vom Amt der Oö. Landesregierung. Landesverlag Linz.
- KRISAI R. und R. SCHMIDT (1983): Die Moore Oberösterreichs. Natur- und Landschaftsschutz 6. – Herausgegeben vom Amt der Oberösterreichischen Landesregierung, Linz.
- MUCINA L., G. GRABHER und T. ELLMAUER (Hrsg.; 1993): Die Pflanzengesellschaften Österreichs Teil I bis III. - Gustav Fischer Verlag Stuttgart - New York.
- UMWELTBUNDESAMT (UBA, Hrsg.; 1989): Biotoptypen in Österreich. Vorarbeiten zu einem Katalog. - Herausgegeben vom Umweltbundesamt, Wien.
- UMWELTBUNDESAMT (UBA, Hrsg.; 1989): Kartierung ausgewählter Kulturlandschaften Österreichs. - Herausgegeben vom Umweltbundesamt, Wien.

### 4.3 Sonstige Quellen

- Internet-Abfrage: <http://doris.ooe.gv.at>
- Internet-Abfrage der NALA-Daten: <http://www.ooe.gv.at/natur/nala>
- Internet-Abfrage GENISYS - Geographisches Naturschutz-Informationssystem: <http://www.ooe.gv.at/natur/genisys/>
- Internet-Abfrage BFW (Bundesamt für Bundesforschungs- und Ausbildungszentrum für Wald, Naturgefahren und Landschaft) <http://bfw.ac.at>
- Internet-Abfrage Gemeinde-Informationen: <http://www.land-oberoesterreich.gv.at/>
- Internet-Abfrage: <http://www.statistik.at>
- Internet-Abfrage: <http://www.zamg.ac.at>

- BÄCK J., A. KASTNER, A. STADLER und K. AICHBERGER (1993): Oberösterreichische Bodenzustandsinventur. Herausgegeben vom Amt der Oö. Landesregierung. Landesverlag Linz.
- KRISAI R. und R. SCHMIDT (1983): Die Moore Oberösterreichs. Natur- und Landschaftsschutz 6. – Herausgegeben vom Amt der Oberösterreichischen Landesregierung, Linz.
- MUCINA L., G. GRABHER und T. ELLMAUER (Hrsg.; 1993): Die Pflanzengesellschaften Österreichs Teil I bis III. - Gustav Fischer Verlag Stuttgart - New York.
- UMWELTBUNDESAMT (UBA, Hrsg.; 1989): Biotoptypen in Österreich. Vorarbeiten zu einem Katalog. - Herausgegeben vom Umweltbundesamt, Wien.
- UMWELTBUNDESAMT (UBA, Hrsg.; 1989): Kartierung ausgewählter Kulturlandschaften Österreichs. - Herausgegeben vom Umweltbundesamt, Wien.

### 4.3 Sonstige Quellen

- Internet-Abfrage: <http://doris.ooe.gv.at>
- Internet-Abfrage der NALA-Daten: <http://www.ooe.gv.at/natur/nala>
- Internet-Abfrage GENISYS - Geographisches Naturschutz-Informationssystem: <http://www.ooe.gv.at/natur/genisys/>
- Internet-Abfrage BFW (Bundesamt für Bundesforschungs- und Ausbildungszentrum für Wald, Naturgefahren und Landschaft) <http://bfw.ac.at>
- Internet-Abfrage Gemeinde-Informationen: <http://www.land-oberoesterreich.gv.at/>
- Internet-Abfrage: <http://www.statistik.at>
- Internet-Abfrage: <http://www.zamg.ac.at>

# Anhang 1

## Fotodokumentation





Abb. 1: Ufergehölz des Ipfbaches bei Enzing (Foto: Technisches Büro Eisner)



Abb. 2: Feuchtwiese bei Enzing (Foto: Technisches Büro Eisner)





Abb. 3: St. Marienbach bei Mickstetten (Foto: Technisches Büro Eisner)



Abb. 4: Naturnaher Fischteich bei Oberfraunleiten (Foto: Technisches Büro Eisner)



Abb. 5: Obstbaumallee bei Oberfraunleiten (Foto: Technisches Büro Eisner)



Abb. 6: Heckenzug bei Enzing (Foto: Technisches Büro Eisner)





Abb. 7: Naturnahes Biotop bei Schloss Hohenbrunn (Foto: Technisches Büro Eisner)



Abb. 8: Schloss Hohenbrunn (Foto: Technisches Büro Eisner)





Abb. 9: Fiederzwenkenböschung bei Leitnerberg (Foto: Technisches Büro Eisner)



Abb. 10: Tagerbach bei Rohrbach (Foto: Technisches Büro Eisner)





Abb. 11: Blick von Tödling Richtung Autobahn (Foto: Technisches Büro Eisner)



Abb. 12: Heckenzug bei Tödling (Foto: Technisches Büro Eisner)



Abb. 13: Ipfbach bei St. Florian (Foto: Technisches Büro Eisner)



Abb. 14: Blick auf St. Florian aus südlicher Richtung (Foto: Technisches Büro Eisner)





Abb. 15: Allee westlich von St. Florian (Foto: Technisches Büro Eisner)

# Anhang 2

## Beschreibung der Einzelflächen

(Datenbank-Bericht: Auswahl Berichte Gemeinde -  
"Ausdruck Endbericht" sortiert nach Flächennummer)

Gemeinde: **41013 Markt St.Florian**

Bezirk: **Linz-Land**

lfd. Nummer:	<b>1</b>	Fläche: in m <sup>2</sup>	<b>2140</b>	Länge in m:	<b>392</b>
Bestandestyp:	<b>0203 Heckenzug</b>				
Charakteristik:	Heckenzug zwischen Feldern mit dominant Walnuß, außerdem Erlen, Hasel, viel Clematis				
	Bearbeiter: A. Pfanzelt				
lfd. Nummer:	<b>2</b>	Fläche: in m <sup>2</sup>	<b>1858</b>	Länge in m:	<b>404</b>
Bestandestyp:	<b>0203 Heckenzug</b>				
Charakteristik:	Heckenzug zwischen Feldern mit dominant Walnuß, außerdem Erlen, Hasel, viel Clematis				
	Bearbeiter: A. Pfanzelt				
lfd. Nummer:	<b>3</b>	Fläche: in m <sup>2</sup>	<b>1360</b>	Länge in m:	<b>297</b>
Bestandestyp:	<b>0203 Heckenzug</b>				
Charakteristik:	Heckenzug zwischen Feldern mit dominant Walnuß, außerdem Hartriegel und Esche				
	Bearbeiter: A. Pfanzelt				
lfd. Nummer:	<b>4</b>	Fläche: in m <sup>2</sup>	<b>2015</b>	Länge in m:	<b>182</b>
Bestandestyp:	<b>0204 Streuobstbestand (Streuobstwiese/-weide, Obstbaumreihen)</b>				
Charakteristik:					
	Bearbeiter: A. Pfanzelt				
lfd. Nummer:	<b>5</b>	Fläche: in m <sup>2</sup>	<b>1174</b>	Länge in m:	<b>158</b>
Bestandestyp:	<b>0204 Streuobstbestand (Streuobstwiese/-weide, Obstbaumreihen)</b>				
Charakteristik:					
	Bearbeiter: A. Pfanzelt				
lfd. Nummer:	<b>6</b>	Fläche: in m <sup>2</sup>	<b>972</b>	Länge in m:	<b>152</b>
Bestandestyp:	<b>0204 Streuobstbestand (Streuobstwiese/-weide, Obstbaumreihen)</b>				
Charakteristik:					
	Bearbeiter: A. Pfanzelt				
lfd. Nummer:	<b>7</b>	Fläche: in m <sup>2</sup>	<b>5289</b>	Länge in m:	<b>379</b>
Bestandestyp:	<b>0204 Streuobstbestand (Streuobstwiese/-weide, Obstbaumreihen)</b>				
Charakteristik:					
	Bearbeiter: A. Pfanzelt				
lfd. Nummer:	<b>8</b>	Fläche: in m <sup>2</sup>	<b>6156</b>	Länge in m:	<b>499</b>
Bestandestyp:	<b>0204 Streuobstbestand (Streuobstwiese/-weide, Obstbaumreihen)</b>				
Charakteristik:					
	Bearbeiter: A. Pfanzelt				
lfd. Nummer:	<b>9</b>	Fläche: in m <sup>2</sup>	<b>1385</b>	Länge in m:	<b>172</b>
Bestandestyp:	<b>0204 Streuobstbestand (Streuobstwiese/-weide, Obstbaumreihen)</b>				
Charakteristik:					
	Bearbeiter: A. Pfanzelt				
lfd. Nummer:	<b>10</b>	Fläche: in m <sup>2</sup>	<b>2753</b>	Länge in m:	<b>217</b>
Bestandestyp:	<b>0204 Streuobstbestand (Streuobstwiese/-weide, Obstbaumreihen)</b>				
Charakteristik:					
	Bearbeiter: A. Pfanzelt				
lfd. Nummer:	<b>11</b>	Fläche: in m <sup>2</sup>	<b>5091</b>	Länge in m:	<b>513</b>
Bestandestyp:	<b>0104 Laubwald/Laubholzforst</b>				
Charakteristik:					
	Bearbeiter: A. Pfanzelt				

lfd. Nummer:	<b>12</b>	Fläche: in m <sup>2</sup>	<b>806</b>	Länge in m:	<b>114</b>
Bestandestyp:	<b>0401 Stehendes Gewässer</b>				
Charakteristik:	Absetzbecken neben Autobahn, bestehend aus betoniertem Becken und daneben Versickerungsbecken mit Feuchtwiese				
	Bearbeiter: A. Pfanzelt				
lfd. Nummer:	<b>13</b>	Fläche: in m <sup>2</sup>	<b>3495</b>	Länge in m:	<b>487</b>
Bestandestyp:	<b>0104 Laubwald/Laubholzforst</b>				
Charakteristik:					
	Bearbeiter: A. Pfanzelt				
lfd. Nummer:	<b>14</b>	Fläche: in m <sup>2</sup>	<b>34867</b>	Länge in m:	<b>1264</b>
Bestandestyp:	<b>0103 Laub-Nadel-Mischwald/Laub-Nadelholz-Mischforst</b>				
Charakteristik:					
	Bearbeiter: A. Pfanzelt				
lfd. Nummer:	<b>15</b>	Fläche: in m <sup>2</sup>	<b>4416</b>	Länge in m:	<b>269</b>
Bestandestyp:	<b>0204 Streuobstbestand (Streuobstwiese/-weide, Obstbaumreihen)</b>				
Charakteristik:					
	Bearbeiter: A. Pfanzelt				
lfd. Nummer:	<b>16</b>	Fläche: in m <sup>2</sup>	<b>1229</b>	Länge in m:	<b>218</b>
Bestandestyp:	<b>0104 Laubwald/Laubholzforst</b>				
Charakteristik:					
	Bearbeiter: A. Pfanzelt				
lfd. Nummer:	<b>18</b>	Fläche: in m <sup>2</sup>	<b>1265</b>	Länge in m:	<b>251</b>
Bestandestyp:	<b>0104 Laubwald/Laubholzforst</b>				
Charakteristik:					
	Bearbeiter: A. Pfanzelt				
lfd. Nummer:	<b>19</b>	Fläche: in m <sup>2</sup>	<b>848</b>	Länge in m:	<b>133</b>
Bestandestyp:	<b>0201 Kleinstwaldfläche ("Feldgehölz"), Gebüsch oder Baumgruppe unter 1000m<sup>2</sup></b>				
Charakteristik:	Feldgehölz neben Straße aus Eschen, Eichen, Fichten und Birken				
	Bearbeiter: A. Pfanzelt				
lfd. Nummer:	<b>21</b>	Fläche: in m <sup>2</sup>	<b>1743</b>	Länge in m:	<b>322</b>
Bestandestyp:	<b>0104 Laubwald/Laubholzforst</b>				
Charakteristik:					
	Bearbeiter: A. Pfanzelt				
lfd. Nummer:	<b>22</b>	Fläche: in m <sup>2</sup>	<b>17616</b>	Länge in m:	<b>1638</b>
Bestandestyp:	<b>0306 Neubewaldung/Aufforstung</b>				
Charakteristik:					
	Bearbeiter: A. Pfanzelt				
lfd. Nummer:	<b>23</b>	Fläche: in m <sup>2</sup>	<b>1194</b>	Länge in m:	<b>178</b>
Bestandestyp:	<b>0204 Streuobstbestand (Streuobstwiese/-weide, Obstbaumreihen)</b>				
Charakteristik:					
	Bearbeiter: A. Pfanzelt				
lfd. Nummer:	<b>24</b>	Fläche: in m <sup>2</sup>	<b>15221</b>	Länge in m:	<b>605</b>
Bestandestyp:	<b>0204 Streuobstbestand (Streuobstwiese/-weide, Obstbaumreihen)</b>				
Charakteristik:					
	Bearbeiter: A. Pfanzelt				
lfd. Nummer:	<b>25</b>	Fläche: in m <sup>2</sup>	<b>1747</b>	Länge in m:	<b>158</b>
Bestandestyp:	<b>0401 Stehendes Gewässer</b>				
Charakteristik:	Strukturloser Fischteich zwischen Feldern mit befestigtem Ufer und trübem Wasser				
	Bearbeiter: A. Pfanzelt				

lfd. Nummer:	<b>26</b>	Fläche: in m <sup>2</sup>	<b>776</b>	Länge in m:	<b>112</b>
Bestandestyp:	<b>0201 Kleinstwaldfläche ("Feldgehölz"), Gebüsch oder Baumgruppe unter 1000m<sup>2</sup></b>				
Charakteristik:	Feldgehölz neben Fischteich aus Nußbaum, Traubenkirsche, Esche, Erle und Hollunder				
	Bearbeiter: A. Pfanzelt				
lfd. Nummer:	<b>27</b>	Fläche: in m <sup>2</sup>	<b>2818</b>	Länge in m:	<b>654</b>
Bestandestyp:	<b>0202 Uferbegleitgehölz</b>				
Charakteristik:	Ufergehölz eines schmalen Gerinnes zwischen Feldern aus Eschen und Erlen				
	Bearbeiter: A. Pfanzelt				
lfd. Nummer:	<b>28</b>	Fläche: in m <sup>2</sup>	<b>15636</b>	Länge in m:	<b>600</b>
Bestandestyp:	<b>0102 Nadelwald/Nadelholzforst</b>				
Charakteristik:					
	Bearbeiter: A. Pfanzelt				
lfd. Nummer:	<b>29</b>	Fläche: in m <sup>2</sup>	<b>5876</b>	Länge in m:	<b>390</b>
Bestandestyp:	<b>0102 Nadelwald/Nadelholzforst</b>				
Charakteristik:					
	Bearbeiter: A. Pfanzelt				
lfd. Nummer:	<b>30</b>	Fläche: in m <sup>2</sup>	<b>5085</b>	Länge in m:	<b>686</b>
Bestandestyp:	<b>0103 Laub-Nadel-Mischwald/Laub-Nadelholz-Mischforst</b>				
Charakteristik:					
	Bearbeiter: A. Pfanzelt				
lfd. Nummer:	<b>33</b>	Fläche: in m <sup>2</sup>	<b>29885</b>	Länge in m:	<b>1006</b>
Bestandestyp:	<b>0104 Laubwald/Laubholzforst</b>				
Charakteristik:					
	Bearbeiter: A. Pfanzelt				
lfd. Nummer:	<b>34</b>	Fläche: in m <sup>2</sup>	<b>6769</b>	Länge in m:	<b>596</b>
Bestandestyp:	<b>0204 Streuobstbestand (Streuobstwiese/-weide, Obstbaumreihen)</b>				
Charakteristik:					
	Bearbeiter: A. Pfanzelt				
lfd. Nummer:	<b>35</b>	Fläche: in m <sup>2</sup>	<b>2319</b>	Länge in m:	<b>249</b>
Bestandestyp:	<b>0306 Neubewaldung/Aufforstung</b>				
Charakteristik:					
	Bearbeiter: A. Pfanzelt				
lfd. Nummer:	<b>36</b>	Fläche: in m <sup>2</sup>	<b>19164</b>	Länge in m:	<b>860</b>
Bestandestyp:	<b>0104 Laubwald/Laubholzforst</b>				
Charakteristik:					
	Bearbeiter: A. Pfanzelt				
lfd. Nummer:	<b>37</b>	Fläche: in m <sup>2</sup>	<b>1668</b>	Länge in m:	<b>358</b>
Bestandestyp:	<b>0104 Laubwald/Laubholzforst</b>				
Charakteristik:					
	Bearbeiter: A. Pfanzelt				
lfd. Nummer:	<b>38</b>	Fläche: in m <sup>2</sup>	<b>1338</b>	Länge in m:	<b>174</b>
Bestandestyp:	<b>0204 Streuobstbestand (Streuobstwiese/-weide, Obstbaumreihen)</b>				
Charakteristik:					
	Bearbeiter: A. Pfanzelt				
lfd. Nummer:	<b>39</b>	Fläche: in m <sup>2</sup>	<b>10925</b>	Länge in m:	<b>1683</b>
Bestandestyp:	<b>0103 Laub-Nadel-Mischwald/Laub-Nadelholz-Mischforst</b>				
Charakteristik:					
	Bearbeiter: A. Pfanzelt				

lfd. Nummer:	<b>40</b>	Fläche: in m <sup>2</sup>	<b>23764</b>	Länge in m:	<b>781</b>
Bestandestyp:	<b>0104 Laubwald/Laubholzforst</b>				
Charakteristik:	Bearbeiter: A. Pfanzelt				
lfd. Nummer:	<b>41</b>	Fläche: in m <sup>2</sup>	<b>11461</b>	Länge in m:	<b>444</b>
Bestandestyp:	<b>0104 Laubwald/Laubholzforst</b>				
Charakteristik:	Bearbeiter: A. Pfanzelt				
lfd. Nummer:	<b>42</b>	Fläche: in m <sup>2</sup>	<b>18895</b>	Länge in m:	<b>690</b>
Bestandestyp:	<b>0104 Laubwald/Laubholzforst</b>				
Charakteristik:	Bearbeiter: A. Pfanzelt				
lfd. Nummer:	<b>43</b>	Fläche: in m <sup>2</sup>	<b>1558</b>	Länge in m:	<b>223</b>
Bestandestyp:	<b>0204 Streuobstbestand (Streuobstwiese/-weide, Obstbaumreihen)</b>				
Charakteristik:	Bearbeiter: A. Pfanzelt				
lfd. Nummer:	<b>45</b>	Fläche: in m <sup>2</sup>	<b>1203</b>	Länge in m:	<b>179</b>
Bestandestyp:	<b>0204 Streuobstbestand (Streuobstwiese/-weide, Obstbaumreihen)</b>				
Charakteristik:	Bearbeiter: A. Pfanzelt				
lfd. Nummer:	<b>46</b>	Fläche: in m <sup>2</sup>	<b>978</b>	Länge in m:	<b>190</b>
Bestandestyp:	<b>0204 Streuobstbestand (Streuobstwiese/-weide, Obstbaumreihen)</b>				
Charakteristik:	Bearbeiter: A. Pfanzelt				
lfd. Nummer:	<b>47</b>	Fläche: in m <sup>2</sup>	<b>5896</b>	Länge in m:	<b>565</b>
Bestandestyp:	<b>0204 Streuobstbestand (Streuobstwiese/-weide, Obstbaumreihen)</b>				
Charakteristik:	Bearbeiter: A. Pfanzelt				
lfd. Nummer:	<b>48</b>	Fläche: in m <sup>2</sup>	<b>2951</b>	Länge in m:	<b>335</b>
Bestandestyp:	<b>0204 Streuobstbestand (Streuobstwiese/-weide, Obstbaumreihen)</b>				
Charakteristik:	Bearbeiter: A. Pfanzelt				
lfd. Nummer:	<b>49</b>	Fläche: in m <sup>2</sup>	<b>2562</b>	Länge in m:	<b>229</b>
Bestandestyp:	<b>0204 Streuobstbestand (Streuobstwiese/-weide, Obstbaumreihen)</b>				
Charakteristik:	Bearbeiter: A. Pfanzelt				
lfd. Nummer:	<b>50</b>	Fläche: in m <sup>2</sup>	<b>12033</b>	Länge in m:	<b>841</b>
Bestandestyp:	<b>0104 Laubwald/Laubholzforst</b>				
Charakteristik:	Bearbeiter: A. Pfanzelt				
lfd. Nummer:	<b>51</b>	Fläche: in m <sup>2</sup>	<b>2737</b>	Länge in m:	<b>287</b>
Bestandestyp:	<b>0401 Stehendes Gewässer</b>				
Charakteristik:	Großer Fischteich am Waldrand, teilweise befestigtes Ufer, trübes Wasser, Bäume bis ans Ufer reichend				
	Bearbeiter: A. Pfanzelt				
lfd. Nummer:	<b>52</b>	Fläche: in m <sup>2</sup>	<b>2353</b>	Länge in m:	<b>198</b>
Bestandestyp:	<b>0401 Stehendes Gewässer</b>				
Charakteristik:	Fischteich in Freizeitanlage, rundherum gemähte Wiese, nur an einer Seite schmaler Saum mit vereinzelt Weiden; befestigte Ufer, trübes Wasser				
	Bearbeiter: A. Pfanzelt				

---

lfd. Nummer: **53** Fläche: in m<sup>2</sup> **395** Länge in m: **150**  
 Bestandestyp: **0401 Stehendes Gewässer**  
 Charakteristik: Schmäler länglicher naturnaher Teich mit dichter Ufervegetation und Teichlinsenbewuchs, Durchwurzelung des steilen Ufers durch Ufergehölz  
 Bearbeiter: A. Pfanzelt

---

lfd. Nummer: **54** Fläche: in m<sup>2</sup> **4204** Länge in m: **378**  
 Bestandestyp: **0307 Feuchtes und nasses Extensivgrünland**  
 Charakteristik: Extensive Feuchtwiese mit Seggen, von Pferden beweidet, nährstoffreich  
 Bearbeiter: A. Pfanzelt

---

lfd. Nummer: **55** Fläche: in m<sup>2</sup> **728** Länge in m: **345**  
 Bestandestyp: **0202 Uferbegleitgehölz**  
 Charakteristik: Ufergehölz eines naturnahen Teiches, dicht bewachsen mit Weiden und Haseln  
 Bearbeiter: A. Pfanzelt

---

lfd. Nummer: **56** Fläche: in m<sup>2</sup> **3639** Länge in m: **683**  
 Bestandestyp: **0203 Heckenzug**  
 Charakteristik: Dichter Heckenzug zwischen Feldern aus Hartriegel, Hasel, Heckenrose, Ahorn, Schneeball, Erle, Kirsche, Nußbaum und Schlehdorn  
 Bearbeiter: A. Pfanzelt

---

lfd. Nummer: **57** Fläche: in m<sup>2</sup> **754** Länge in m: **139**  
 Bestandestyp: **0204 Streuobstbestand (Streuobstwiese/-weide, Obstbaumreihen)**  
 Charakteristik:  
 Bearbeiter: A. Pfanzelt

---

lfd. Nummer: **58** Fläche: in m<sup>2</sup> **2712** Länge in m: **381**  
 Bestandestyp: **0104 Laubwald/Laubholzforst**  
 Charakteristik:  
 Bearbeiter: A. Pfanzelt

---

lfd. Nummer: **60** Fläche: in m<sup>2</sup> **307** Länge in m: **80**  
 Bestandestyp: **0204 Streuobstbestand (Streuobstwiese/-weide, Obstbaumreihen)**  
 Charakteristik:  
 Bearbeiter: A. Pfanzelt

---

lfd. Nummer: **62** Fläche: in m<sup>2</sup> **20453** Länge in m: **1302**  
 Bestandestyp: **0104 Laubwald/Laubholzforst**  
 Charakteristik:  
 Bearbeiter: A. Pfanzelt

---

lfd. Nummer: **64** Fläche: in m<sup>2</sup> **2977** Länge in m: **223**  
 Bestandestyp: **0104 Laubwald/Laubholzforst**  
 Charakteristik:  
 Bearbeiter: A. Pfanzelt

---

lfd. Nummer: **65** Fläche: in m<sup>2</sup> **48144** Länge in m: **1066**  
 Bestandestyp: **0103 Laub-Nadel-Mischwald/Laub-Nadelholz-Mischforst**  
 Charakteristik:  
 Bearbeiter: A. Pfanzelt

---

lfd. Nummer: **66** Fläche: in m<sup>2</sup> **963** Länge in m: **246**  
 Bestandestyp: **0201 Kleinstwaldfläche ("Feldgehölz"), Gebüsch oder Baumgruppe unter 1000m<sup>2</sup>**  
 Charakteristik: Feldgehölz rund um Hof aus Nußbaum und Eschen  
 Bearbeiter: A. Pfanzelt

---

lfd. Nummer: **67** Fläche: in m<sup>2</sup> **1817** Länge in m: **306**  
 Bestandestyp: **0204 Streuobstbestand (Streuobstwiese/-weide, Obstbaumreihen)**  
 Charakteristik:  
 Bearbeiter: A. Pfanzelt



lfd. Nummer:	<b>68</b>	Fläche: in m <sup>2</sup>	<b>1279</b>	Länge in m:	<b>163</b>
Bestandestyp:	<b>0204 Streuobstbestand (Streuobstwiese/-weide, Obstbaumreihen)</b>				
Charakteristik:	Bearbeiter: A. Pfanzelt				
lfd. Nummer:	<b>69</b>	Fläche: in m <sup>2</sup>	<b>1167</b>	Länge in m:	<b>157</b>
Bestandestyp:	<b>0204 Streuobstbestand (Streuobstwiese/-weide, Obstbaumreihen)</b>				
Charakteristik:	Bearbeiter: A. Pfanzelt				
lfd. Nummer:	<b>70</b>	Fläche: in m <sup>2</sup>	<b>303</b>	Länge in m:	<b>70</b>
Bestandestyp:	<b>0204 Streuobstbestand (Streuobstwiese/-weide, Obstbaumreihen)</b>				
Charakteristik:	Bearbeiter: A. Pfanzelt				
lfd. Nummer:	<b>71</b>	Fläche: in m <sup>2</sup>	<b>610</b>	Länge in m:	<b>146</b>
Bestandestyp:	<b>0204 Streuobstbestand (Streuobstwiese/-weide, Obstbaumreihen)</b>				
Charakteristik:	Bearbeiter: A. Pfanzelt				
lfd. Nummer:	<b>72</b>	Fläche: in m <sup>2</sup>	<b>1753</b>	Länge in m:	<b>194</b>
Bestandestyp:	<b>0204 Streuobstbestand (Streuobstwiese/-weide, Obstbaumreihen)</b>				
Charakteristik:	Bearbeiter: A. Pfanzelt				
lfd. Nummer:	<b>73</b>	Fläche: in m <sup>2</sup>	<b>613</b>	Länge in m:	<b>127</b>
Bestandestyp:	<b>0204 Streuobstbestand (Streuobstwiese/-weide, Obstbaumreihen)</b>				
Charakteristik:	Bearbeiter: A. Pfanzelt				
lfd. Nummer:	<b>74</b>	Fläche: in m <sup>2</sup>	<b>1003</b>	Länge in m:	<b>246</b>
Bestandestyp:	<b>0204 Streuobstbestand (Streuobstwiese/-weide, Obstbaumreihen)</b>				
Charakteristik:	Bearbeiter: A. Pfanzelt				
lfd. Nummer:	<b>75</b>	Fläche: in m <sup>2</sup>	<b>3561</b>	Länge in m:	<b>342</b>
Bestandestyp:	<b>0204 Streuobstbestand (Streuobstwiese/-weide, Obstbaumreihen)</b>				
Charakteristik:	Bearbeiter: A. Pfanzelt				
lfd. Nummer:	<b>76</b>	Fläche: in m <sup>2</sup>	<b>5341</b>	Länge in m:	<b>399</b>
Bestandestyp:	<b>0102 Nadelwald/Nadelholzforst</b>				
Charakteristik:	Bearbeiter: A. Pfanzelt				
lfd. Nummer:	<b>77</b>	Fläche: in m <sup>2</sup>	<b>23942</b>	Länge in m:	<b>699</b>
Bestandestyp:	<b>0103 Laub-Nadel-Mischwald/Laub-Nadelholz-Mischforst</b>				
Charakteristik:	Bearbeiter: A. Pfanzelt				
lfd. Nummer:	<b>78</b>	Fläche: in m <sup>2</sup>	<b>12005</b>	Länge in m:	<b>759</b>
Bestandestyp:	<b>0104 Laubwald/Laubholzforst</b>				
Charakteristik:	Bearbeiter: A. Pfanzelt				
lfd. Nummer:	<b>79</b>	Fläche: in m <sup>2</sup>	<b>40500</b>	Länge in m:	<b>2409</b>
Bestandestyp:	<b>0104 Laubwald/Laubholzforst</b>				
Charakteristik:	Bearbeiter: A. Pfanzelt				

lfd. Nummer:	<b>81</b>	Fläche: in m <sup>2</sup>	<b>1419</b>	Länge in m:	<b>185</b>
Bestandestyp:	<b>0104 Laubwald/Laubholzforst</b>				
Charakteristik:	Bearbeiter: A. Pfanzelt				
lfd. Nummer:	<b>82</b>	Fläche: in m <sup>2</sup>	<b>2756</b>	Länge in m:	<b>340</b>
Bestandestyp:	<b>0104 Laubwald/Laubholzforst</b>				
Charakteristik:	Bearbeiter: A. Pfanzelt				
lfd. Nummer:	<b>83</b>	Fläche: in m <sup>2</sup>	<b>79419</b>	Länge in m:	<b>6142</b>
Bestandestyp:	<b>0202 Uferbegleitgehölz</b>				
Charakteristik:	Dichtes Ufergehölz des Ipfbaches und St. Marienbaches aus Ahorn, Erlen und Eschen Bearbeiter: A. Pfanzelt				
lfd. Nummer:	<b>84</b>	Fläche: in m <sup>2</sup>	<b>4223</b>	Länge in m:	<b>319</b>
Bestandestyp:	<b>0103 Laub-Nadel-Mischwald/Laub-Nadelholz-Mischforst</b>				
Charakteristik:	Bearbeiter: A. Pfanzelt				
lfd. Nummer:	<b>85</b>	Fläche: in m <sup>2</sup>	<b>4769</b>	Länge in m:	<b>464</b>
Bestandestyp:	<b>0204 Streuobstbestand (Streuobstwiese/-weide, Obstbaumreihen)</b>				
Charakteristik:	Bearbeiter: A. Pfanzelt				
lfd. Nummer:	<b>86</b>	Fläche: in m <sup>2</sup>	<b>1128</b>	Länge in m:	<b>182</b>
Bestandestyp:	<b>0204 Streuobstbestand (Streuobstwiese/-weide, Obstbaumreihen)</b>				
Charakteristik:	Bearbeiter: A. Pfanzelt				
lfd. Nummer:	<b>87</b>	Fläche: in m <sup>2</sup>	<b>11895</b>	Länge in m:	<b>1347</b>
Bestandestyp:	<b>0202 Uferbegleitgehölz</b>				
Charakteristik:	Dichtes Ufergehölz des Ipfbaches aus Ahorn, Erlen und Eschen Bearbeiter: A. Pfanzelt				
lfd. Nummer:	<b>90</b>	Fläche: in m <sup>2</sup>	<b>7269</b>	Länge in m:	<b>780</b>
Bestandestyp:	<b>0104 Laubwald/Laubholzforst</b>				
Charakteristik:	Bearbeiter: A. Pfanzelt				
lfd. Nummer:	<b>91</b>	Fläche: in m <sup>2</sup>	<b>1885</b>	Länge in m:	<b>362</b>
Bestandestyp:	<b>0202 Uferbegleitgehölz</b>				
Charakteristik:	Ufergehölz eines Nebenbaches des Ipfbaches bestehend aus Ahorn, Erlen, Eichen, Eschen und Hasel Bearbeiter: A. Pfanzelt				
lfd. Nummer:	<b>92</b>	Fläche: in m <sup>2</sup>	<b>4526</b>	Länge in m:	<b>816</b>
Bestandestyp:	<b>0202 Uferbegleitgehölz</b>				
Charakteristik:	Ufergehölz eines Nebenbaches des Ipfbaches bestehend aus Ahorn, Erlen, Eichen, Eschen und Hasel Bearbeiter: A. Pfanzelt				
lfd. Nummer:	<b>93</b>	Fläche: in m <sup>2</sup>	<b>2013</b>	Länge in m:	<b>439</b>
Bestandestyp:	<b>0202 Uferbegleitgehölz</b>				
Charakteristik:	Ufergehölz eines Nebenbaches des Ipfbaches bestehend aus Ahorn, Erlen, Eschen und Hasel Bearbeiter: A. Pfanzelt				
lfd. Nummer:	<b>95</b>	Fläche: in m <sup>2</sup>	<b>546</b>	Länge in m:	<b>96</b>
Bestandestyp:	<b>0401 Stehendes Gewässer</b>				
Charakteristik:	Naturnahe Fischteich am Waldrand, teilweise befestigtes Ufer, an einer Seite kleiner Schilfbereich mit Rohrkolben Bearbeiter: A. Pfanzelt				

lfd. Nummer:	<b>96</b>	Fläche: in m <sup>2</sup>	<b>18279</b>	Länge in m:	<b>874</b>
Bestandestyp:	<b>0104 Laubwald/Laubholzforst</b>				
Charakteristik:					
	Bearbeiter: A. Pfanzelt				
lfd. Nummer:	<b>97</b>	Fläche: in m <sup>2</sup>	<b>16882</b>	Länge in m:	<b>3050</b>
Bestandestyp:	<b>0202 Uferbegleitgehölz</b>				
Charakteristik:	Ufergehölz eines Nebenbaches des Ipfbaches bestehend aus Ahorn, Erlen, Eschen und Hasel				
	Bearbeiter: A. Pfanzelt				
lfd. Nummer:	<b>98</b>	Fläche: in m <sup>2</sup>	<b>3761</b>	Länge in m:	<b>283</b>
Bestandestyp:	<b>0204 Streuobstbestand (Streuobstwiese/-weide, Obstbaumreihen)</b>				
Charakteristik:					
	Bearbeiter: A. Pfanzelt				
lfd. Nummer:	<b>99</b>	Fläche: in m <sup>2</sup>	<b>2254</b>	Länge in m:	<b>231</b>
Bestandestyp:	<b>0204 Streuobstbestand (Streuobstwiese/-weide, Obstbaumreihen)</b>				
Charakteristik:					
	Bearbeiter: A. Pfanzelt				
lfd. Nummer:	<b>100</b>	Fläche: in m <sup>2</sup>	<b>2226</b>	Länge in m:	<b>346</b>
Bestandestyp:	<b>0202 Uferbegleitgehölz</b>				
Charakteristik:	Ufergehölz um Fischteich aus Eschen, Erlen und Fichten				
	Bearbeiter: A. Pfanzelt				
lfd. Nummer:	<b>101</b>	Fläche: in m <sup>2</sup>	<b>1033</b>	Länge in m:	<b>118</b>
Bestandestyp:	<b>0401 Stehendes Gewässer</b>				
Charakteristik:	Strukturloser Fischteich mit befestigtem Ufer und trübem Wasser				
	Bearbeiter: A. Pfanzelt				
lfd. Nummer:	<b>102</b>	Fläche: in m <sup>2</sup>	<b>3823</b>	Länge in m:	<b>263</b>
Bestandestyp:	<b>0204 Streuobstbestand (Streuobstwiese/-weide, Obstbaumreihen)</b>				
Charakteristik:					
	Bearbeiter: A. Pfanzelt				
lfd. Nummer:	<b>103</b>	Fläche: in m <sup>2</sup>	<b>7143</b>	Länge in m:	<b>1041</b>
Bestandestyp:	<b>0204 Streuobstbestand (Streuobstwiese/-weide, Obstbaumreihen)</b>				
Charakteristik:					
	Bearbeiter: A. Pfanzelt				
lfd. Nummer:	<b>104</b>	Fläche: in m <sup>2</sup>	<b>7949</b>	Länge in m:	<b>424</b>
Bestandestyp:	<b>0204 Streuobstbestand (Streuobstwiese/-weide, Obstbaumreihen)</b>				
Charakteristik:					
	Bearbeiter: A. Pfanzelt				
lfd. Nummer:	<b>105</b>	Fläche: in m <sup>2</sup>	<b>2824</b>	Länge in m:	<b>206</b>
Bestandestyp:	<b>0204 Streuobstbestand (Streuobstwiese/-weide, Obstbaumreihen)</b>				
Charakteristik:					
	Bearbeiter: A. Pfanzelt				
lfd. Nummer:	<b>106</b>	Fläche: in m <sup>2</sup>	<b>2930</b>	Länge in m:	<b>298</b>
Bestandestyp:	<b>0204 Streuobstbestand (Streuobstwiese/-weide, Obstbaumreihen)</b>				
Charakteristik:					
	Bearbeiter: A. Pfanzelt				
lfd. Nummer:	<b>107</b>	Fläche: in m <sup>2</sup>	<b>15703</b>	Länge in m:	<b>906</b>
Bestandestyp:	<b>0104 Laubwald/Laubholzforst</b>				
Charakteristik:					
	Bearbeiter: A. Pfanzelt				

lfd. Nummer:	<b>108</b>	Fläche: in m <sup>2</sup>	<b>2650</b>	Länge in m:	<b>233</b>
Bestandestyp:	<b>0306 Neubewaldung/Aufforstung</b>				
Charakteristik:	Bearbeiter: A. Pfanzelt				
lfd. Nummer:	<b>110</b>	Fläche: in m <sup>2</sup>	<b>1054</b>	Länge in m:	<b>253</b>
Bestandestyp:	<b>0204 Streuobstbestand (Streuobstwiese/-weide, Obstbaumreihen)</b>				
Charakteristik:	Bearbeiter: A. Pfanzelt				
lfd. Nummer:	<b>111</b>	Fläche: in m <sup>2</sup>	<b>6625</b>	Länge in m:	<b>410</b>
Bestandestyp:	<b>0103 Laub-Nadel-Mischwald/Laub-Nadelholz-Mischforst</b>				
Charakteristik:	Bearbeiter: A. Pfanzelt				
lfd. Nummer:	<b>112</b>	Fläche: in m <sup>2</sup>	<b>1430</b>	Länge in m:	<b>368</b>
Bestandestyp:	<b>0203 Heckenzug</b>				
Charakteristik:	Bearbeiter: A. Pfanzelt				
lfd. Nummer:	<b>113</b>	Fläche: in m <sup>2</sup>	<b>61106</b>	Länge in m:	<b>1365</b>
Bestandestyp:	<b>0103 Laub-Nadel-Mischwald/Laub-Nadelholz-Mischforst</b>				
Charakteristik:	Bearbeiter: A. Pfanzelt				
lfd. Nummer:	<b>114</b>	Fläche: in m <sup>2</sup>	<b>42924</b>	Länge in m:	<b>1227</b>
Bestandestyp:	<b>0104 Laubwald/Laubholzforst</b>				
Charakteristik:	Bearbeiter: A. Pfanzelt				
lfd. Nummer:	<b>115</b>	Fläche: in m <sup>2</sup>	<b>121258</b>	Länge in m:	<b>1674</b>
Bestandestyp:	<b>0102 Nadelwald/Nadelholzforst</b>				
Charakteristik:	Bearbeiter: A. Pfanzelt				
lfd. Nummer:	<b>116</b>	Fläche: in m <sup>2</sup>	<b>1737</b>	Länge in m:	<b>187</b>
Bestandestyp:	<b>0204 Streuobstbestand (Streuobstwiese/-weide, Obstbaumreihen)</b>				
Charakteristik:	Bearbeiter: A. Pfanzelt				
lfd. Nummer:	<b>117</b>	Fläche: in m <sup>2</sup>	<b>1254</b>	Länge in m:	<b>249</b>
Bestandestyp:	<b>0204 Streuobstbestand (Streuobstwiese/-weide, Obstbaumreihen)</b>				
Charakteristik:	Bearbeiter: A. Pfanzelt				
lfd. Nummer:	<b>118</b>	Fläche: in m <sup>2</sup>	<b>102225</b>	Länge in m:	<b>1349</b>
Bestandestyp:	<b>0102 Nadelwald/Nadelholzforst</b>				
Charakteristik:	Bearbeiter: A. Pfanzelt				
lfd. Nummer:	<b>119</b>	Fläche: in m <sup>2</sup>	<b>13368</b>	Länge in m:	<b>701</b>
Bestandestyp:	<b>0204 Streuobstbestand (Streuobstwiese/-weide, Obstbaumreihen)</b>				
Charakteristik:	Bearbeiter: A. Pfanzelt				
lfd. Nummer:	<b>120</b>	Fläche: in m <sup>2</sup>	<b>3114</b>	Länge in m:	<b>317</b>
Bestandestyp:	<b>0204 Streuobstbestand (Streuobstwiese/-weide, Obstbaumreihen)</b>				
Charakteristik:	Bearbeiter: A. Pfanzelt				

lfd. Nummer:	<b>121</b>	Fläche: in m <sup>2</sup>	<b>6228</b>	Länge in m:	<b>574</b>
Bestandestyp:	<b>0104 Laubwald/Laubholzforst</b>				
Charakteristik:	Bearbeiter: A. Pfanzelt				
lfd. Nummer:	<b>122</b>	Fläche: in m <sup>2</sup>	<b>1520</b>	Länge in m:	<b>226</b>
Bestandestyp:	<b>0204 Streuobstbestand (Streuobstwiese/-weide, Obstbaumreihen)</b>				
Charakteristik:	Bearbeiter: A. Pfanzelt				
lfd. Nummer:	<b>123</b>	Fläche: in m <sup>2</sup>	<b>4354</b>	Länge in m:	<b>386</b>
Bestandestyp:	<b>0204 Streuobstbestand (Streuobstwiese/-weide, Obstbaumreihen)</b>				
Charakteristik:	Bearbeiter: A. Pfanzelt				
lfd. Nummer:	<b>124</b>	Fläche: in m <sup>2</sup>	<b>3748</b>	Länge in m:	<b>481</b>
Bestandestyp:	<b>0204 Streuobstbestand (Streuobstwiese/-weide, Obstbaumreihen)</b>				
Charakteristik:	Bearbeiter: A. Pfanzelt				
lfd. Nummer:	<b>125</b>	Fläche: in m <sup>2</sup>	<b>2028975</b>	Länge in m:	<b>12676</b>
Bestandestyp:	<b>0102 Nadelwald/Nadelholzforst</b>				
Charakteristik:	Bearbeiter: A. Pfanzelt				
lfd. Nummer:	<b>126</b>	Fläche: in m <sup>2</sup>	<b>608</b>	Länge in m:	<b>119</b>
Bestandestyp:	<b>0201 Kleinstwaldfläche ("Feldgehölz"), Gebüsch oder Baumgruppe unter 1000m<sup>2</sup></b>				
Charakteristik:	Kleines Feldgehölz zwischen Feldern aus Eschen und Obstbäumen				
	Bearbeiter: A. Pfanzelt				
lfd. Nummer:	<b>127</b>	Fläche: in m <sup>2</sup>	<b>1823</b>	Länge in m:	<b>195</b>
Bestandestyp:	<b>0204 Streuobstbestand (Streuobstwiese/-weide, Obstbaumreihen)</b>				
Charakteristik:	Bearbeiter: A. Pfanzelt				
lfd. Nummer:	<b>128</b>	Fläche: in m <sup>2</sup>	<b>819</b>	Länge in m:	<b>155</b>
Bestandestyp:	<b>0204 Streuobstbestand (Streuobstwiese/-weide, Obstbaumreihen)</b>				
Charakteristik:	Bearbeiter: A. Pfanzelt				
lfd. Nummer:	<b>129</b>	Fläche: in m <sup>2</sup>	<b>2417</b>	Länge in m:	<b>212</b>
Bestandestyp:	<b>0307 Feuchtes und nasses Extensivgrünland</b>				
Charakteristik:	Gemähte feuchte Wiese neben Straße mit Mädesüß, Seggen, Schachtelhalm, rauhaarigem Weideröschchen				
	Bearbeiter: A. Pfanzelt				
lfd. Nummer:	<b>130</b>	Fläche: in m <sup>2</sup>	<b>32385</b>	Länge in m:	<b>1895</b>
Bestandestyp:	<b>0104 Laubwald/Laubholzforst</b>				
Charakteristik:	Bearbeiter: A. Pfanzelt				
lfd. Nummer:	<b>131</b>	Fläche: in m <sup>2</sup>	<b>1027</b>	Länge in m:	<b>309</b>
Bestandestyp:	<b>0203 Heckenzug</b>				
Charakteristik:	Schmaler Hang zwischen Feldern aus Hartriegel und Hochstauden				
	Bearbeiter: A. Pfanzelt				
lfd. Nummer:	<b>132</b>	Fläche: in m <sup>2</sup>	<b>1524</b>	Länge in m:	<b>271</b>
Bestandestyp:	<b>0104 Laubwald/Laubholzforst</b>				
Charakteristik:	Bearbeiter: A. Pfanzelt				

lfd. Nummer:	<b>133</b>	Fläche: in m <sup>2</sup>	<b>17671</b>	Länge in m:	<b>977</b>
Bestandestyp:	<b>0204 Streuobstbestand (Streuobstwiese/-weide, Obstbaumreihen)</b>				
Charakteristik:	Bearbeiter: A. Pfanzelt				
lfd. Nummer:	<b>134</b>	Fläche: in m <sup>2</sup>	<b>1117</b>	Länge in m:	<b>214</b>
Bestandestyp:	<b>0204 Streuobstbestand (Streuobstwiese/-weide, Obstbaumreihen)</b>				
Charakteristik:	Bearbeiter: A. Pfanzelt				
lfd. Nummer:	<b>135</b>	Fläche: in m <sup>2</sup>	<b>2944</b>	Länge in m:	<b>208</b>
Bestandestyp:	<b>0104 Laubwald/Laubholzforst</b>				
Charakteristik:	Bearbeiter: A. Pfanzelt				
lfd. Nummer:	<b>136</b>	Fläche: in m <sup>2</sup>	<b>1793</b>	Länge in m:	<b>178</b>
Bestandestyp:	<b>0401 Stehendes Gewässer</b>				
Charakteristik:	Relativ naturnaher Fischteich im Wald, unbefestigte Ufer, klares Wasser				
	Bearbeiter: A. Pfanzelt				
lfd. Nummer:	<b>137</b>	Fläche: in m <sup>2</sup>	<b>12857</b>	Länge in m:	<b>1025</b>
Bestandestyp:	<b>0104 Laubwald/Laubholzforst</b>				
Charakteristik:	Bearbeiter: A. Pfanzelt				
lfd. Nummer:	<b>138</b>	Fläche: in m <sup>2</sup>	<b>3168</b>	Länge in m:	<b>552</b>
Bestandestyp:	<b>0104 Laubwald/Laubholzforst</b>				
Charakteristik:	Bearbeiter: A. Pfanzelt				
lfd. Nummer:	<b>139</b>	Fläche: in m <sup>2</sup>	<b>9156</b>	Länge in m:	<b>950</b>
Bestandestyp:	<b>0306 Neubewaldung/Aufforstung</b>				
Charakteristik:	Bearbeiter: A. Pfanzelt				
lfd. Nummer:	<b>140</b>	Fläche: in m <sup>2</sup>	<b>1919</b>	Länge in m:	<b>335</b>
Bestandestyp:	<b>0104 Laubwald/Laubholzforst</b>				
Charakteristik:	Bearbeiter: A. Pfanzelt				
lfd. Nummer:	<b>141</b>	Fläche: in m <sup>2</sup>	<b>340</b>	Länge in m:	<b>75</b>
Bestandestyp:	<b>0201 Kleinstwaldfläche ("Feldgehölz"), Gebüsch oder Baumgruppe unter 1000m<sup>2</sup></b>				
Charakteristik:	Kleines Feldgehölz neben Straße aus Esche und Hartriegel				
	Bearbeiter: A. Pfanzelt				
lfd. Nummer:	<b>142</b>	Fläche: in m <sup>2</sup>	<b>14949</b>	Länge in m:	<b>465</b>
Bestandestyp:	<b>0204 Streuobstbestand (Streuobstwiese/-weide, Obstbaumreihen)</b>				
Charakteristik:	Bearbeiter: A. Pfanzelt				
lfd. Nummer:	<b>143</b>	Fläche: in m <sup>2</sup>	<b>6186</b>	Länge in m:	<b>461</b>
Bestandestyp:	<b>0104 Laubwald/Laubholzforst</b>				
Charakteristik:	Bearbeiter: A. Pfanzelt				
lfd. Nummer:	<b>144</b>	Fläche: in m <sup>2</sup>	<b>3001</b>	Länge in m:	<b>279</b>
Bestandestyp:	<b>0204 Streuobstbestand (Streuobstwiese/-weide, Obstbaumreihen)</b>				
Charakteristik:	Bearbeiter: A. Pfanzelt				

lfd. Nummer:	<b>145</b>	Fläche: in m <sup>2</sup>	<b>9881</b>	Länge in m:	<b>823</b>
Bestandestyp:	<b>0204 Streuobstbestand (Streuobstwiese/-weide, Obstbaumreihen)</b>				
Charakteristik:	Bearbeiter: A. Pfanzelt				
lfd. Nummer:	<b>146</b>	Fläche: in m <sup>2</sup>	<b>14117</b>	Länge in m:	<b>529</b>
Bestandestyp:	<b>0204 Streuobstbestand (Streuobstwiese/-weide, Obstbaumreihen)</b>				
Charakteristik:	Bearbeiter: A. Pfanzelt				
lfd. Nummer:	<b>147</b>	Fläche: in m <sup>2</sup>	<b>4737</b>	Länge in m:	<b>277</b>
Bestandestyp:	<b>0204 Streuobstbestand (Streuobstwiese/-weide, Obstbaumreihen)</b>				
Charakteristik:	Bearbeiter: A. Pfanzelt				
lfd. Nummer:	<b>148</b>	Fläche: in m <sup>2</sup>	<b>7931</b>	Länge in m:	<b>408</b>
Bestandestyp:	<b>0104 Laubwald/Laubholzforst</b>				
Charakteristik:	Bearbeiter: A. Pfanzelt				
lfd. Nummer:	<b>149</b>	Fläche: in m <sup>2</sup>	<b>54859</b>	Länge in m:	<b>4695</b>
Bestandestyp:	<b>0202 Uferbegleitgehölz</b>				
Charakteristik:	Ufergehölz des Tagerbaches mit Ahorn, Hasel, Pappel und Eschen				
	Bearbeiter: A. Pfanzelt				
lfd. Nummer:	<b>150</b>	Fläche: in m <sup>2</sup>	<b>544</b>	Länge in m:	<b>117</b>
Bestandestyp:	<b>0401 Stehendes Gewässer</b>				
Charakteristik:	Fisch- und Ententeich im Wald mit befestigten Steilufern; trüb und strukturlos				
	Bearbeiter: A. Pfanzelt				
lfd. Nummer:	<b>151</b>	Fläche: in m <sup>2</sup>	<b>4817</b>	Länge in m:	<b>362</b>
Bestandestyp:	<b>0104 Laubwald/Laubholzforst</b>				
Charakteristik:	Bearbeiter: A. Pfanzelt				
lfd. Nummer:	<b>152</b>	Fläche: in m <sup>2</sup>	<b>1746</b>	Länge in m:	<b>208</b>
Bestandestyp:	<b>0401 Stehendes Gewässer</b>				
Charakteristik:	Fisch- und Ententeich zwischen Feldern, eingezäunt, mit Gartenhäuschen; teilweise befestigtes Ufer, mit Schilfbereich und Rohrkolben				
	Bearbeiter: A. Pfanzelt				
lfd. Nummer:	<b>153</b>	Fläche: in m <sup>2</sup>	<b>1339</b>	Länge in m:	<b>266</b>
Bestandestyp:	<b>0202 Uferbegleitgehölz</b>				
Charakteristik:	Ufergehölz eines Fisch- und Ententeiches mit Weiden, Ahorn, Hartriegel und Ziersträuchern				
	Bearbeiter: A. Pfanzelt				
lfd. Nummer:	<b>154</b>	Fläche: in m <sup>2</sup>	<b>780344</b>	Länge in m:	<b>7283</b>
Bestandestyp:	<b>0102 Nadelwald/Nadelholzforst</b>				
Charakteristik:	Bearbeiter: A. Pfanzelt				
lfd. Nummer:	<b>155</b>	Fläche: in m <sup>2</sup>	<b>9000</b>	Länge in m:	<b>439</b>
Bestandestyp:	<b>0204 Streuobstbestand (Streuobstwiese/-weide, Obstbaumreihen)</b>				
Charakteristik:	Bearbeiter: A. Pfanzelt				
lfd. Nummer:	<b>156</b>	Fläche: in m <sup>2</sup>	<b>4991</b>	Länge in m:	<b>407</b>
Bestandestyp:	<b>0204 Streuobstbestand (Streuobstwiese/-weide, Obstbaumreihen)</b>				
Charakteristik:	Bearbeiter: A. Pfanzelt				



lfd. Nummer:	<b>157</b>	Fläche: in m <sup>2</sup>	<b>9688</b>	Länge in m:	<b>533</b>
Bestandestyp:	<b>0104 Laubwald/Laubholzforst</b>				
Charakteristik:	Bearbeiter: A. Pfanzelt				
lfd. Nummer:	<b>158</b>	Fläche: in m <sup>2</sup>	<b>11592</b>	Länge in m:	<b>471</b>
Bestandestyp:	<b>0204 Streuobstbestand (Streuobstwiese/-weide, Obstbaumreihen)</b>				
Charakteristik:	Bearbeiter: A. Pfanzelt				
lfd. Nummer:	<b>159</b>	Fläche: in m <sup>2</sup>	<b>34347</b>	Länge in m:	<b>874</b>
Bestandestyp:	<b>0102 Nadelwald/Nadelholzforst</b>				
Charakteristik:	Bearbeiter: A. Pfanzelt				
lfd. Nummer:	<b>160</b>	Fläche: in m <sup>2</sup>	<b>276744</b>	Länge in m:	<b>4136</b>
Bestandestyp:	<b>0103 Laub-Nadel-Mischwald/Laub-Nadelholz-Mischforst</b>				
Charakteristik:	Bearbeiter: A. Pfanzelt				
lfd. Nummer:	<b>161</b>	Fläche: in m <sup>2</sup>	<b>76573</b>	Länge in m:	<b>1327</b>
Bestandestyp:	<b>0103 Laub-Nadel-Mischwald/Laub-Nadelholz-Mischforst</b>				
Charakteristik:	Bearbeiter: A. Pfanzelt				
lfd. Nummer:	<b>162</b>	Fläche: in m <sup>2</sup>	<b>50493</b>	Länge in m:	<b>1294</b>
Bestandestyp:	<b>0102 Nadelwald/Nadelholzforst</b>				
Charakteristik:	Bearbeiter: A. Pfanzelt				
lfd. Nummer:	<b>163</b>	Fläche: in m <sup>2</sup>	<b>10995</b>	Länge in m:	<b>648</b>
Bestandestyp:	<b>0204 Streuobstbestand (Streuobstwiese/-weide, Obstbaumreihen)</b>				
Charakteristik:	Bearbeiter: A. Pfanzelt				
lfd. Nummer:	<b>164</b>	Fläche: in m <sup>2</sup>	<b>544</b>	Länge in m:	<b>154</b>
Bestandestyp:	<b>0204 Streuobstbestand (Streuobstwiese/-weide, Obstbaumreihen)</b>				
Charakteristik:	Bearbeiter: A. Pfanzelt				
lfd. Nummer:	<b>165</b>	Fläche: in m <sup>2</sup>	<b>3951</b>	Länge in m:	<b>560</b>
Bestandestyp:	<b>0204 Streuobstbestand (Streuobstwiese/-weide, Obstbaumreihen)</b>				
Charakteristik:	Bearbeiter: A. Pfanzelt				
lfd. Nummer:	<b>166</b>	Fläche: in m <sup>2</sup>	<b>2199</b>	Länge in m:	<b>285</b>
Bestandestyp:	<b>0204 Streuobstbestand (Streuobstwiese/-weide, Obstbaumreihen)</b>				
Charakteristik:	Bearbeiter: A. Pfanzelt				
lfd. Nummer:	<b>167</b>	Fläche: in m <sup>2</sup>	<b>5988</b>	Länge in m:	<b>419</b>
Bestandestyp:	<b>0204 Streuobstbestand (Streuobstwiese/-weide, Obstbaumreihen)</b>				
Charakteristik:	Bearbeiter: A. Pfanzelt				
lfd. Nummer:	<b>168</b>	Fläche: in m <sup>2</sup>	<b>3809</b>	Länge in m:	<b>492</b>
Bestandestyp:	<b>0204 Streuobstbestand (Streuobstwiese/-weide, Obstbaumreihen)</b>				
Charakteristik:	Bearbeiter: A. Pfanzelt				

lfd. Nummer:	<b>169</b>	Fläche: in m <sup>2</sup>	<b>12438</b>	Länge in m:	<b>592</b>
Bestandestyp:	<b>0204 Streuobstbestand (Streuobstwiese/-weide, Obstbaumreihen)</b>				
Charakteristik:	Bearbeiter: A. Pfanzelt				
lfd. Nummer:	<b>170</b>	Fläche: in m <sup>2</sup>	<b>470911</b>	Länge in m:	<b>5659</b>
Bestandestyp:	<b>0103 Laub-Nadel-Mischwald/Laub-Nadelholz-Mischforst</b>				
Charakteristik:	Bearbeiter: A. Pfanzelt				
lfd. Nummer:	<b>171</b>	Fläche: in m <sup>2</sup>	<b>2932</b>	Länge in m:	<b>360</b>
Bestandestyp:	<b>0204 Streuobstbestand (Streuobstwiese/-weide, Obstbaumreihen)</b>				
Charakteristik:	Bearbeiter: A. Pfanzelt				
lfd. Nummer:	<b>172</b>	Fläche: in m <sup>2</sup>	<b>5876</b>	Länge in m:	<b>329</b>
Bestandestyp:	<b>0204 Streuobstbestand (Streuobstwiese/-weide, Obstbaumreihen)</b>				
Charakteristik:	Bearbeiter: A. Pfanzelt				
lfd. Nummer:	<b>173</b>	Fläche: in m <sup>2</sup>	<b>1838</b>	Länge in m:	<b>408</b>
Bestandestyp:	<b>0203 Heckenzug</b>				
Charakteristik:	Heckenzüge zwischen Feldern aus Eiche, Hasel, Kirsche, Weide, Hartriegel, Birke, Pfaffenhütchen und Pappel				
	Bearbeiter: A. Pfanzelt				
lfd. Nummer:	<b>174</b>	Fläche: in m <sup>2</sup>	<b>857</b>	Länge in m:	<b>225</b>
Bestandestyp:	<b>0203 Heckenzug</b>				
Charakteristik:	Heckenzüge zwischen Feldern aus Eiche, Hasel, Kirsche, Weide, Hartriegel, Birke, Pfaffenhütchen und Pappel				
	Bearbeiter: A. Pfanzelt				
lfd. Nummer:	<b>175</b>	Fläche: in m <sup>2</sup>	<b>1171</b>	Länge in m:	<b>200</b>
Bestandestyp:	<b>0203 Heckenzug</b>				
Charakteristik:	Heckenzüge zwischen Feldern aus Eiche, Hasel, Kirsche, Weide, Hartriegel, Birke, Pfaffenhütchen und Pappel				
	Bearbeiter: A. Pfanzelt				
lfd. Nummer:	<b>176</b>	Fläche: in m <sup>2</sup>	<b>7021</b>	Länge in m:	<b>401</b>
Bestandestyp:	<b>0102 Nadelwald/Nadelholzforst</b>				
Charakteristik:	Bearbeiter: A. Pfanzelt				
lfd. Nummer:	<b>177</b>	Fläche: in m <sup>2</sup>	<b>65014</b>	Länge in m:	<b>1988</b>
Bestandestyp:	<b>0104 Laubwald/Laubholzforst</b>				
Charakteristik:	Bearbeiter: A. Pfanzelt				
lfd. Nummer:	<b>178</b>	Fläche: in m <sup>2</sup>	<b>6644</b>	Länge in m:	<b>345</b>
Bestandestyp:	<b>0102 Nadelwald/Nadelholzforst</b>				
Charakteristik:	Bearbeiter: A. Pfanzelt				
lfd. Nummer:	<b>179</b>	Fläche: in m <sup>2</sup>	<b>10245</b>	Länge in m:	<b>981</b>
Bestandestyp:	<b>0202 Uferbegleitgehölz</b>				
Charakteristik:	Ufergehölz des Tagerbaches mit Ahorn, Erle und Eschen				
	Bearbeiter: A. Pfanzelt				

lfd. Nummer:	<b>180</b>	Fläche: in m <sup>2</sup>	<b>4628</b>	Länge in m:	<b>289</b>
Bestandestyp:	<b>0204 Streuobstbestand (Streuobstwiese/-weide, Obstbaumreihen)</b>				
Charakteristik:	Bearbeiter: A. Pfanzelt				
lfd. Nummer:	<b>181</b>	Fläche: in m <sup>2</sup>	<b>4177</b>	Länge in m:	<b>270</b>
Bestandestyp:	<b>0204 Streuobstbestand (Streuobstwiese/-weide, Obstbaumreihen)</b>				
Charakteristik:	Bearbeiter: A. Pfanzelt				
lfd. Nummer:	<b>182</b>	Fläche: in m <sup>2</sup>	<b>10603</b>	Länge in m:	<b>755</b>
Bestandestyp:	<b>0204 Streuobstbestand (Streuobstwiese/-weide, Obstbaumreihen)</b>				
Charakteristik:	Bearbeiter: A. Pfanzelt				
lfd. Nummer:	<b>183</b>	Fläche: in m <sup>2</sup>	<b>5393</b>	Länge in m:	<b>589</b>
Bestandestyp:	<b>0204 Streuobstbestand (Streuobstwiese/-weide, Obstbaumreihen)</b>				
Charakteristik:	Bearbeiter: A. Pfanzelt				
lfd. Nummer:	<b>184</b>	Fläche: in m <sup>2</sup>	<b>3859</b>	Länge in m:	<b>354</b>
Bestandestyp:	<b>0103 Laub-Nadel-Mischwald/Laub-Nadelholz-Mischforst</b>				
Charakteristik:	Bearbeiter: A. Pfanzelt				
lfd. Nummer:	<b>185</b>	Fläche: in m <sup>2</sup>	<b>6118</b>	Länge in m:	<b>505</b>
Bestandestyp:	<b>0204 Streuobstbestand (Streuobstwiese/-weide, Obstbaumreihen)</b>				
Charakteristik:	Bearbeiter: A. Pfanzelt				
lfd. Nummer:	<b>186</b>	Fläche: in m <sup>2</sup>	<b>1897</b>	Länge in m:	<b>169</b>
Bestandestyp:	<b>0104 Laubwald/Laubholzforst</b>				
Charakteristik:	Bearbeiter: A. Pfanzelt				
lfd. Nummer:	<b>190</b>	Fläche: in m <sup>2</sup>	<b>19605</b>	Länge in m:	<b>1681</b>
Bestandestyp:	<b>0202 Uferbegleitgehölz</b>				
Charakteristik:	Ufergehölz des Ipfbaches mit Eichen, Weiden, Eschen, Pappeln, Birken und Erlen				
	Bearbeiter: A. Pfanzelt				
lfd. Nummer:	<b>192</b>	Fläche: in m <sup>2</sup>	<b>16634</b>	Länge in m:	<b>1438</b>
Bestandestyp:	<b>0202 Uferbegleitgehölz</b>				
Charakteristik:	Bearbeiter: A. Pfanzelt				
lfd. Nummer:	<b>193</b>	Fläche: in m <sup>2</sup>	<b>2017</b>	Länge in m:	<b>187</b>
Bestandestyp:	<b>0204 Streuobstbestand (Streuobstwiese/-weide, Obstbaumreihen)</b>				
Charakteristik:	Bearbeiter: A. Pfanzelt				
lfd. Nummer:	<b>194</b>	Fläche: in m <sup>2</sup>	<b>24851</b>	Länge in m:	<b>910</b>
Bestandestyp:	<b>0104 Laubwald/Laubholzforst</b>				
Charakteristik:	Bearbeiter: A. Pfanzelt				
lfd. Nummer:	<b>195</b>	Fläche: in m <sup>2</sup>	<b>6902</b>	Länge in m:	<b>323</b>
Bestandestyp:	<b>0204 Streuobstbestand (Streuobstwiese/-weide, Obstbaumreihen)</b>				
Charakteristik:	Bearbeiter: A. Pfanzelt				

lfd. Nummer:	<b>196</b>	Fläche: in m <sup>2</sup>	<b>14798</b>	Länge in m:	<b>620</b>
Bestandestyp:	<b>0102 Nadelwald/Nadelholzforst</b>				
Charakteristik:	Bearbeiter: A. Pfanzelt				
lfd. Nummer:	<b>197</b>	Fläche: in m <sup>2</sup>	<b>180363</b>	Länge in m:	<b>3800</b>
Bestandestyp:	<b>0103 Laub-Nadel-Mischwald/Laub-Nadelholz-Mischforst</b>				
Charakteristik:	Bearbeiter: A. Pfanzelt				
lfd. Nummer:	<b>198</b>	Fläche: in m <sup>2</sup>	<b>4962</b>	Länge in m:	<b>297</b>
Bestandestyp:	<b>0102 Nadelwald/Nadelholzforst</b>				
Charakteristik:	Bearbeiter: A. Pfanzelt				
lfd. Nummer:	<b>199</b>	Fläche: in m <sup>2</sup>	<b>1724</b>	Länge in m:	<b>222</b>
Bestandestyp:	<b>0204 Streuobstbestand (Streuobstwiese/-weide, Obstbaumreihen)</b>				
Charakteristik:	Bearbeiter: A. Pfanzelt				
lfd. Nummer:	<b>200</b>	Fläche: in m <sup>2</sup>	<b>6134</b>	Länge in m:	<b>401</b>
Bestandestyp:	<b>0204 Streuobstbestand (Streuobstwiese/-weide, Obstbaumreihen)</b>				
Charakteristik:	Bearbeiter: A. Pfanzelt				
lfd. Nummer:	<b>201</b>	Fläche: in m <sup>2</sup>	<b>1279</b>	Länge in m:	<b>149</b>
Bestandestyp:	<b>0201 Kleinstwaldfläche ("Feldgehölz"), Gebüsch oder Baumgruppe unter 1000m<sup>2</sup></b>				
Charakteristik:	Bearbeiter: A. Pfanzelt				
lfd. Nummer:	<b>202</b>	Fläche: in m <sup>2</sup>	<b>7797</b>	Länge in m:	<b>1166</b>
Bestandestyp:	<b>0202 Uferbegleitgehölz</b>				
Charakteristik:	Ufergehölz eines schmalen Gerinnes zwischen Feldern, mit Weiden, Erlen und Hartriegel				
	Bearbeiter: A. Pfanzelt				
lfd. Nummer:	<b>203</b>	Fläche: in m <sup>2</sup>	<b>13336</b>	Länge in m:	<b>792</b>
Bestandestyp:	<b>0204 Streuobstbestand (Streuobstwiese/-weide, Obstbaumreihen)</b>				
Charakteristik:	Bearbeiter: A. Pfanzelt				
lfd. Nummer:	<b>204</b>	Fläche: in m <sup>2</sup>	<b>2493</b>	Länge in m:	<b>366</b>
Bestandestyp:	<b>0204 Streuobstbestand (Streuobstwiese/-weide, Obstbaumreihen)</b>				
Charakteristik:	Bearbeiter: A. Pfanzelt				
lfd. Nummer:	<b>205</b>	Fläche: in m <sup>2</sup>	<b>3331</b>	Länge in m:	<b>306</b>
Bestandestyp:	<b>0204 Streuobstbestand (Streuobstwiese/-weide, Obstbaumreihen)</b>				
Charakteristik:	Bearbeiter: A. Pfanzelt				
lfd. Nummer:	<b>206</b>	Fläche: in m <sup>2</sup>	<b>1380</b>	Länge in m:	<b>199</b>
Bestandestyp:	<b>0204 Streuobstbestand (Streuobstwiese/-weide, Obstbaumreihen)</b>				
Charakteristik:	Bearbeiter: A. Pfanzelt				
lfd. Nummer:	<b>207</b>	Fläche: in m <sup>2</sup>	<b>791</b>	Länge in m:	<b>206</b>
Bestandestyp:	<b>0202 Uferbegleitgehölz</b>				
Charakteristik:	Ufergehölz eines Fischteiches aus Birken, Ahorn, Fichte und Hasel				
	Bearbeiter: A. Pfanzelt				

lfd. Nummer:	<b>208</b>	Fläche: in m <sup>2</sup>	<b>195</b>	Länge in m:	<b>66</b>
Bestandestyp:	<b>0401 Stehendes Gewässer</b>				
Charakteristik:	Eingezäunter strukturloser Fischteich mit Steilufer und ohne Ufervegetation				
	Bearbeiter: A. Pfanzelt				
lfd. Nummer:	<b>209</b>	Fläche: in m <sup>2</sup>	<b>5558</b>	Länge in m:	<b>568</b>
Bestandestyp:	<b>0104 Laubwald/Laubholzforst</b>				
Charakteristik:					
	Bearbeiter: A. Pfanzelt				
lfd. Nummer:	<b>210</b>	Fläche: in m <sup>2</sup>	<b>304</b>	Länge in m:	<b>67</b>
Bestandestyp:	<b>0401 Stehendes Gewässer</b>				
Charakteristik:	Teich am Rand einer Siedlung im Wald liegend, teilweise befestigtes Ufer aber naturnah, klares Wasser, Ufer eingesäumt von Haseln und Eschen				
	Bearbeiter: A. Pfanzelt				
lfd. Nummer:	<b>211</b>	Fläche: in m <sup>2</sup>	<b>2009</b>	Länge in m:	<b>516</b>
Bestandestyp:	<b>0204 Streuobstbestand (Streuobstwiese/-weide, Obstbaumreihen)</b>				
Charakteristik:					
	Bearbeiter: A. Pfanzelt				
lfd. Nummer:	<b>212</b>	Fläche: in m <sup>2</sup>	<b>485</b>	Länge in m:	<b>151</b>
Bestandestyp:	<b>0203 Heckenzug</b>				
Charakteristik:	Heckenzug neben Straße aus Eschen, Weiden, Hartriegel und Hasel				
	Bearbeiter: A. Pfanzelt				
lfd. Nummer:	<b>213</b>	Fläche: in m <sup>2</sup>	<b>3744</b>	Länge in m:	<b>633</b>
Bestandestyp:	<b>0103 Laub-Nadel-Mischwald/Laub-Nadelholz-Mischforst</b>				
Charakteristik:					
	Bearbeiter: A. Pfanzelt				
lfd. Nummer:	<b>214</b>	Fläche: in m <sup>2</sup>	<b>11600</b>	Länge in m:	<b>687</b>
Bestandestyp:	<b>0204 Streuobstbestand (Streuobstwiese/-weide, Obstbaumreihen)</b>				
Charakteristik:					
	Bearbeiter: A. Pfanzelt				
lfd. Nummer:	<b>215</b>	Fläche: in m <sup>2</sup>	<b>1207</b>	Länge in m:	<b>167</b>
Bestandestyp:	<b>0204 Streuobstbestand (Streuobstwiese/-weide, Obstbaumreihen)</b>				
Charakteristik:					
	Bearbeiter: A. Pfanzelt				
lfd. Nummer:	<b>216</b>	Fläche: in m <sup>2</sup>	<b>8815</b>	Länge in m:	<b>1343</b>
Bestandestyp:	<b>0202 Uferbegleitgehölz</b>				
Charakteristik:	Ufergehölz eines Baches bei Samesleiten, bestehend aus Eschen, Erlen, Hasel, Weiden und Ahorn				
	Bearbeiter: A. Pfanzelt				
lfd. Nummer:	<b>217</b>	Fläche: in m <sup>2</sup>	<b>3690</b>	Länge in m:	<b>451</b>
Bestandestyp:	<b>0204 Streuobstbestand (Streuobstwiese/-weide, Obstbaumreihen)</b>				
Charakteristik:					
	Bearbeiter: A. Pfanzelt				
lfd. Nummer:	<b>218</b>	Fläche: in m <sup>2</sup>	<b>5265</b>	Länge in m:	<b>548</b>
Bestandestyp:	<b>0204 Streuobstbestand (Streuobstwiese/-weide, Obstbaumreihen)</b>				
Charakteristik:					
	Bearbeiter: A. Pfanzelt				
lfd. Nummer:	<b>219</b>	Fläche: in m <sup>2</sup>	<b>13556</b>	Länge in m:	<b>689</b>
Bestandestyp:	<b>0103 Laub-Nadel-Mischwald/Laub-Nadelholz-Mischforst</b>				
Charakteristik:					
	Bearbeiter: A. Pfanzelt				

lfd. Nummer:	<b>220</b>	Fläche: in m <sup>2</sup>	<b>5677</b>	Länge in m:	<b>530</b>
Bestandestyp:	<b>0202 Uferbegleitgehölz</b>				
Charakteristik:	Ufergehölz eines Baches bei Samesleiten, bestehend aus Eschen, Erlen, Hasel, Weiden und Ahorn				
	Bearbeiter: A. Pfanzelt				
lfd. Nummer:	<b>221</b>	Fläche: in m <sup>2</sup>	<b>249</b>	Länge in m:	<b>73</b>
Bestandestyp:	<b>0204 Streuobstbestand (Streuobstwiese/-weide, Obstbaumreihen)</b>				
Charakteristik:					
	Bearbeiter: A. Pfanzelt				
lfd. Nummer:	<b>222</b>	Fläche: in m <sup>2</sup>	<b>20977</b>	Länge in m:	<b>2208</b>
Bestandestyp:	<b>0202 Uferbegleitgehölz</b>				
Charakteristik:	Ufergehölz eines Baches bei Tillysburg aus Weiden Eschen, Erlen, Hasel und Pappeln				
	Bearbeiter: A. Pfanzelt				
lfd. Nummer:	<b>223</b>	Fläche: in m <sup>2</sup>	<b>1884</b>	Länge in m:	<b>273</b>
Bestandestyp:	<b>0204 Streuobstbestand (Streuobstwiese/-weide, Obstbaumreihen)</b>				
Charakteristik:					
	Bearbeiter: A. Pfanzelt				
lfd. Nummer:	<b>224</b>	Fläche: in m <sup>2</sup>	<b>1140</b>	Länge in m:	<b>203</b>
Bestandestyp:	<b>0204 Streuobstbestand (Streuobstwiese/-weide, Obstbaumreihen)</b>				
Charakteristik:					
	Bearbeiter: A. Pfanzelt				
lfd. Nummer:	<b>226</b>	Fläche: in m <sup>2</sup>	<b>6613</b>	Länge in m:	<b>345</b>
Bestandestyp:	<b>0103 Laub-Nadel-Mischwald/Laub-Nadelholz-Mischforst</b>				
Charakteristik:					
	Bearbeiter: A. Pfanzelt				
lfd. Nummer:	<b>227</b>	Fläche: in m <sup>2</sup>	<b>4241</b>	Länge in m:	<b>376</b>
Bestandestyp:	<b>0103 Laub-Nadel-Mischwald/Laub-Nadelholz-Mischforst</b>				
Charakteristik:					
	Bearbeiter: A. Pfanzelt				
lfd. Nummer:	<b>228</b>	Fläche: in m <sup>2</sup>	<b>21978</b>	Länge in m:	<b>2367</b>
Bestandestyp:	<b>0202 Uferbegleitgehölz</b>				
Charakteristik:	Ufergehölz eines Baches bei Unterweidlham aus Weiden Eschen, Erlen, Hasel und Pappeln				
	Bearbeiter: A. Pfanzelt				
lfd. Nummer:	<b>229</b>	Fläche: in m <sup>2</sup>	<b>11834</b>	Länge in m:	<b>890</b>
Bestandestyp:	<b>0204 Streuobstbestand (Streuobstwiese/-weide, Obstbaumreihen)</b>				
Charakteristik:					
	Bearbeiter: A. Pfanzelt				
lfd. Nummer:	<b>230</b>	Fläche: in m <sup>2</sup>	<b>44939</b>	Länge in m:	<b>1090</b>
Bestandestyp:	<b>0102 Nadelwald/Nadelholzforst</b>				
Charakteristik:					
	Bearbeiter: A. Pfanzelt				
lfd. Nummer:	<b>231</b>	Fläche: in m <sup>2</sup>	<b>1606</b>	Länge in m:	<b>175</b>
Bestandestyp:	<b>0204 Streuobstbestand (Streuobstwiese/-weide, Obstbaumreihen)</b>				
Charakteristik:					
	Bearbeiter: A. Pfanzelt				
lfd. Nummer:	<b>232</b>	Fläche: in m <sup>2</sup>	<b>2652</b>	Länge in m:	<b>259</b>
Bestandestyp:	<b>0104 Laubwald/Laubholzforst</b>				
Charakteristik:					
	Bearbeiter: A. Pfanzelt				

lfd. Nummer:	<b>233</b>	Fläche: in m <sup>2</sup>	<b>442922</b>	Länge in m:	<b>4748</b>
Bestandestyp:	<b>0310 Grünland-Sondernutzung</b>				
Charakteristik:					
	Bearbeiter: A. Pfanzelt				
lfd. Nummer:	<b>234</b>	Fläche: in m <sup>2</sup>	<b>61093</b>	Länge in m:	<b>3254</b>
Bestandestyp:	<b>0104 Laubwald/Laubholzforst</b>				
Charakteristik:					
	Bearbeiter: A. Pfanzelt				
lfd. Nummer:	<b>235</b>	Fläche: in m <sup>2</sup>	<b>19345</b>	Länge in m:	<b>787</b>
Bestandestyp:	<b>0104 Laubwald/Laubholzforst</b>				
Charakteristik:					
	Bearbeiter: A. Pfanzelt				
lfd. Nummer:	<b>236</b>	Fläche: in m <sup>2</sup>	<b>29520</b>	Länge in m:	<b>1099</b>
Bestandestyp:	<b>0104 Laubwald/Laubholzforst</b>				
Charakteristik:					
	Bearbeiter: A. Pfanzelt				
lfd. Nummer:	<b>237</b>	Fläche: in m <sup>2</sup>	<b>6307</b>	Länge in m:	<b>436</b>
Bestandestyp:	<b>0102 Nadelwald/Nadelholzforst</b>				
Charakteristik:					
	Bearbeiter: A. Pfanzelt				
lfd. Nummer:	<b>238</b>	Fläche: in m <sup>2</sup>	<b>152500</b>	Länge in m:	<b>1747</b>
Bestandestyp:	<b>0102 Nadelwald/Nadelholzforst</b>				
Charakteristik:					
	Bearbeiter: A. Pfanzelt				
lfd. Nummer:	<b>239</b>	Fläche: in m <sup>2</sup>	<b>28726</b>	Länge in m:	<b>788</b>
Bestandestyp:	<b>0103 Laub-Nadel-Mischwald/Laub-Nadelholz-Mischforst</b>				
Charakteristik:					
	Bearbeiter: A. Pfanzelt				
lfd. Nummer:	<b>240</b>	Fläche: in m <sup>2</sup>	<b>8508</b>	Länge in m:	<b>689</b>
Bestandestyp:	<b>0204 Streuobstbestand (Streuobstwiese/-weide, Obstbaumreihen)</b>				
Charakteristik:					
	Bearbeiter: A. Pfanzelt				
lfd. Nummer:	<b>242</b>	Fläche: in m <sup>2</sup>	<b>1316</b>	Länge in m:	<b>279</b>
Bestandestyp:	<b>0204 Streuobstbestand (Streuobstwiese/-weide, Obstbaumreihen)</b>				
Charakteristik:					
	Bearbeiter: A. Pfanzelt				
lfd. Nummer:	<b>243</b>	Fläche: in m <sup>2</sup>	<b>3286</b>	Länge in m:	<b>349</b>
Bestandestyp:	<b>0401 Stehendes Gewässer</b>				
Charakteristik:	2 naturferne eingezäunte Fischteiche mit Steilufer und trübem Wasser und ohne Ufervegetation				
	Bearbeiter: A. Pfanzelt				
lfd. Nummer:	<b>244</b>	Fläche: in m <sup>2</sup>	<b>6699</b>	Länge in m:	<b>545</b>
Bestandestyp:	<b>0204 Streuobstbestand (Streuobstwiese/-weide, Obstbaumreihen)</b>				
Charakteristik:					
	Bearbeiter: A. Pfanzelt				
lfd. Nummer:	<b>245</b>	Fläche: in m <sup>2</sup>	<b>12119</b>	Länge in m:	<b>1154</b>
Bestandestyp:	<b>0202 Uferbegleitgehölz</b>				
Charakteristik:	Ufergehölz eines Baches und zweier Fischteiche bei Oberweidlham aus Weiden Eschen, Erlen, Hasel und Pappeln				
	Bearbeiter: A. Pfanzelt				



lfd. Nummer:	<b>246</b>	Fläche: in m <sup>2</sup>	<b>1546</b>	Länge in m:	<b>180</b>
Bestandestyp:	<b>0204 Streuobstbestand (Streuobstwiese/-weide, Obstbaumreihen)</b>				
Charakteristik:	Bearbeiter: A. Pfanzelt				
lfd. Nummer:	<b>248</b>	Fläche: in m <sup>2</sup>	<b>27744</b>	Länge in m:	<b>1151</b>
Bestandestyp:	<b>0103 Laub-Nadel-Mischwald/Laub-Nadelholz-Mischforst</b>				
Charakteristik:	Bearbeiter: A. Pfanzelt				
lfd. Nummer:	<b>249</b>	Fläche: in m <sup>2</sup>	<b>9887</b>	Länge in m:	<b>628</b>
Bestandestyp:	<b>0204 Streuobstbestand (Streuobstwiese/-weide, Obstbaumreihen)</b>				
Charakteristik:	Bearbeiter: A. Pfanzelt				
lfd. Nummer:	<b>250</b>	Fläche: in m <sup>2</sup>	<b>1581</b>	Länge in m:	<b>314</b>
Bestandestyp:	<b>0204 Streuobstbestand (Streuobstwiese/-weide, Obstbaumreihen)</b>				
Charakteristik:	Bearbeiter: A. Pfanzelt				
lfd. Nummer:	<b>251</b>	Fläche: in m <sup>2</sup>	<b>5868</b>	Länge in m:	<b>366</b>
Bestandestyp:	<b>0204 Streuobstbestand (Streuobstwiese/-weide, Obstbaumreihen)</b>				
Charakteristik:	Bearbeiter: A. Pfanzelt				
lfd. Nummer:	<b>252</b>	Fläche: in m <sup>2</sup>	<b>2134</b>	Länge in m:	<b>389</b>
Bestandestyp:	<b>0104 Laubwald/Laubholzforst</b>				
Charakteristik:	Bearbeiter: A. Pfanzelt				
lfd. Nummer:	<b>253</b>	Fläche: in m <sup>2</sup>	<b>2101</b>	Länge in m:	<b>504</b>
Bestandestyp:	<b>0204 Streuobstbestand (Streuobstwiese/-weide, Obstbaumreihen)</b>				
Charakteristik:	Bearbeiter: A. Pfanzelt				
lfd. Nummer:	<b>254</b>	Fläche: in m <sup>2</sup>	<b>3975</b>	Länge in m:	<b>291</b>
Bestandestyp:	<b>0104 Laubwald/Laubholzforst</b>				
Charakteristik:	Bearbeiter: A. Pfanzelt				
lfd. Nummer:	<b>255</b>	Fläche: in m <sup>2</sup>	<b>1356</b>	Länge in m:	<b>215</b>
Bestandestyp:	<b>0204 Streuobstbestand (Streuobstwiese/-weide, Obstbaumreihen)</b>				
Charakteristik:	Bearbeiter: A. Pfanzelt				
lfd. Nummer:	<b>256</b>	Fläche: in m <sup>2</sup>	<b>2205</b>	Länge in m:	<b>251</b>
Bestandestyp:	<b>0204 Streuobstbestand (Streuobstwiese/-weide, Obstbaumreihen)</b>				
Charakteristik:	Bearbeiter: A. Pfanzelt				
lfd. Nummer:	<b>257</b>	Fläche: in m <sup>2</sup>	<b>32908</b>	Länge in m:	<b>1951</b>
Bestandestyp:	<b>0104 Laubwald/Laubholzforst</b>				
Charakteristik:	Bearbeiter: A. Pfanzelt				
lfd. Nummer:	<b>258</b>	Fläche: in m <sup>2</sup>	<b>12413</b>	Länge in m:	<b>881</b>
Bestandestyp:	<b>0104 Laubwald/Laubholzforst</b>				
Charakteristik:	Bearbeiter: A. Pfanzelt				

lfd. Nummer:	<b>259</b>	Fläche: in m <sup>2</sup>	<b>4639</b>	Länge in m:	<b>433</b>
Bestandestyp:	<b>0204 Streuobstbestand (Streuobstwiese/-weide, Obstbaumreihen)</b>				
Charakteristik:	Bearbeiter: A. Pfanzelt				
lfd. Nummer:	<b>260</b>	Fläche: in m <sup>2</sup>	<b>48505</b>	Länge in m:	<b>1844</b>
Bestandestyp:	<b>0104 Laubwald/Laubholzforst</b>				
Charakteristik:	Bearbeiter: A. Pfanzelt				
lfd. Nummer:	<b>261</b>	Fläche: in m <sup>2</sup>	<b>2996</b>	Länge in m:	<b>298</b>
Bestandestyp:	<b>0204 Streuobstbestand (Streuobstwiese/-weide, Obstbaumreihen)</b>				
Charakteristik:	Bearbeiter: A. Pfanzelt				
lfd. Nummer:	<b>262</b>	Fläche: in m <sup>2</sup>	<b>3607</b>	Länge in m:	<b>498</b>
Bestandestyp:	<b>0104 Laubwald/Laubholzforst</b>				
Charakteristik:	Bearbeiter: A. Pfanzelt				
lfd. Nummer:	<b>263</b>	Fläche: in m <sup>2</sup>	<b>5048</b>	Länge in m:	<b>354</b>
Bestandestyp:	<b>0204 Streuobstbestand (Streuobstwiese/-weide, Obstbaumreihen)</b>				
Charakteristik:	Bearbeiter: A. Pfanzelt				
lfd. Nummer:	<b>264</b>	Fläche: in m <sup>2</sup>	<b>24428</b>	Länge in m:	<b>1011</b>
Bestandestyp:	<b>0103 Laub-Nadel-Mischwald/Laub-Nadelholz-Mischforst</b>				
Charakteristik:	Bearbeiter: A. Pfanzelt				
lfd. Nummer:	<b>265</b>	Fläche: in m <sup>2</sup>	<b>5620</b>	Länge in m:	<b>368</b>
Bestandestyp:	<b>0102 Nadelwald/Nadelholzforst</b>				
Charakteristik:	Bearbeiter: A. Pfanzelt				
lfd. Nummer:	<b>266</b>	Fläche: in m <sup>2</sup>	<b>6261</b>	Länge in m:	<b>423</b>
Bestandestyp:	<b>0102 Nadelwald/Nadelholzforst</b>				
Charakteristik:	Bearbeiter: A. Pfanzelt				
lfd. Nummer:	<b>267</b>	Fläche: in m <sup>2</sup>	<b>88059</b>	Länge in m:	<b>1867</b>
Bestandestyp:	<b>0102 Nadelwald/Nadelholzforst</b>				
Charakteristik:	Bearbeiter: A. Pfanzelt				
lfd. Nummer:	<b>268</b>	Fläche: in m <sup>2</sup>	<b>13040</b>	Länge in m:	<b>475</b>
Bestandestyp:	<b>0104 Laubwald/Laubholzforst</b>				
Charakteristik:	Bearbeiter: A. Pfanzelt				
lfd. Nummer:	<b>269</b>	Fläche: in m <sup>2</sup>	<b>8574</b>	Länge in m:	<b>636</b>
Bestandestyp:	<b>0104 Laubwald/Laubholzforst</b>				
Charakteristik:	Bearbeiter: A. Pfanzelt				
lfd. Nummer:	<b>270</b>	Fläche: in m <sup>2</sup>	<b>1580</b>	Länge in m:	<b>322</b>
Bestandestyp:	<b>0104 Laubwald/Laubholzforst</b>				
Charakteristik:	Bearbeiter: A. Pfanzelt				

lfd. Nummer:	<b>271</b>	Fläche: in m <sup>2</sup>	<b>13276</b>	Länge in m:	<b>1030</b>
Bestandestyp:	<b>0104 Laubwald/Laubholzforst</b>				
Charakteristik:					
	Bearbeiter: A. Pfanzelt				
lfd. Nummer:	<b>272</b>	Fläche: in m <sup>2</sup>	<b>7637</b>	Länge in m:	<b>399</b>
Bestandestyp:	<b>0102 Nadelwald/Nadelholzforst</b>				
Charakteristik:					
	Bearbeiter: A. Pfanzelt				
lfd. Nummer:	<b>273</b>	Fläche: in m <sup>2</sup>	<b>8000</b>	Länge in m:	<b>1008</b>
Bestandestyp:	<b>0202 Uferbegleitgehölz</b>				
Charakteristik:	Ufergehölz eines Nebenbaches des Ipfbaches, sehr dicht mit Eschen, Erlen, Hasel und Hartriegel				
	Bearbeiter: A. Pfanzelt				
lfd. Nummer:	<b>274</b>	Fläche: in m <sup>2</sup>	<b>22362</b>	Länge in m:	<b>1787</b>
Bestandestyp:	<b>0202 Uferbegleitgehölz</b>				
Charakteristik:	Ufergehölz eines Nebenbaches des Ipfbaches, sehr dicht mit Eschen, Erlen, Hasel und Hartriegel				
	Bearbeiter: A. Pfanzelt				
lfd. Nummer:	<b>275</b>	Fläche: in m <sup>2</sup>	<b>1527</b>	Länge in m:	<b>162</b>
Bestandestyp:	<b>0104 Laubwald/Laubholzforst</b>				
Charakteristik:					
	Bearbeiter: A. Pfanzelt				
lfd. Nummer:	<b>276</b>	Fläche: in m <sup>2</sup>	<b>5358</b>	Länge in m:	<b>367</b>
Bestandestyp:	<b>0102 Nadelwald/Nadelholzforst</b>				
Charakteristik:					
	Bearbeiter: A. Pfanzelt				
lfd. Nummer:	<b>277</b>	Fläche: in m <sup>2</sup>	<b>2427</b>	Länge in m:	<b>289</b>
Bestandestyp:	<b>0202 Uferbegleitgehölz</b>				
Charakteristik:	Ufergehölz eines Nebenbaches des Ipfbaches, sehr dicht mit Eschen, Erlen, Hasel und Hartriegel				
	Bearbeiter: A. Pfanzelt				
lfd. Nummer:	<b>278</b>	Fläche: in m <sup>2</sup>	<b>2655</b>	Länge in m:	<b>383</b>
Bestandestyp:	<b>0204 Streuobstbestand (Streuobstwiese/-weide, Obstbaumreihen)</b>				
Charakteristik:					
	Bearbeiter: A. Pfanzelt				
lfd. Nummer:	<b>279</b>	Fläche: in m <sup>2</sup>	<b>910</b>	Länge in m:	<b>166</b>
Bestandestyp:	<b>0204 Streuobstbestand (Streuobstwiese/-weide, Obstbaumreihen)</b>				
Charakteristik:					
	Bearbeiter: A. Pfanzelt				
lfd. Nummer:	<b>280</b>	Fläche: in m <sup>2</sup>	<b>19466</b>	Länge in m:	<b>684</b>
Bestandestyp:	<b>0104 Laubwald/Laubholzforst</b>				
Charakteristik:					
	Bearbeiter: A. Pfanzelt				
lfd. Nummer:	<b>281</b>	Fläche: in m <sup>2</sup>	<b>35885</b>	Länge in m:	<b>888</b>
Bestandestyp:	<b>0102 Nadelwald/Nadelholzforst</b>				
Charakteristik:					
	Bearbeiter: A. Pfanzelt				
lfd. Nummer:	<b>282</b>	Fläche: in m <sup>2</sup>	<b>5951</b>	Länge in m:	<b>403</b>
Bestandestyp:	<b>0104 Laubwald/Laubholzforst</b>				
Charakteristik:					
	Bearbeiter: A. Pfanzelt				

lfd. Nummer:	<b>283</b>	Fläche: in m <sup>2</sup>	<b>2019</b>	Länge in m:	<b>364</b>
Bestandestyp:	<b>0204 Streuobstbestand (Streuobstwiese/-weide, Obstbaumreihen)</b>				
Charakteristik:	Bearbeiter: A. Pfanzelt				
lfd. Nummer:	<b>284</b>	Fläche: in m <sup>2</sup>	<b>1556</b>	Länge in m:	<b>295</b>
Bestandestyp:	<b>0204 Streuobstbestand (Streuobstwiese/-weide, Obstbaumreihen)</b>				
Charakteristik:	Bearbeiter: A. Pfanzelt				
lfd. Nummer:	<b>285</b>	Fläche: in m <sup>2</sup>	<b>2745</b>	Länge in m:	<b>254</b>
Bestandestyp:	<b>0204 Streuobstbestand (Streuobstwiese/-weide, Obstbaumreihen)</b>				
Charakteristik:	Bearbeiter: A. Pfanzelt				
lfd. Nummer:	<b>286</b>	Fläche: in m <sup>2</sup>	<b>2018</b>	Länge in m:	<b>247</b>
Bestandestyp:	<b>0104 Laubwald/Laubholzforst</b>				
Charakteristik:	Bearbeiter: A. Pfanzelt				
lfd. Nummer:	<b>289</b>	Fläche: in m <sup>2</sup>	<b>3802</b>	Länge in m:	<b>475</b>
Bestandestyp:	<b>0104 Laubwald/Laubholzforst</b>				
Charakteristik:	Bearbeiter: A. Pfanzelt				
lfd. Nummer:	<b>291</b>	Fläche: in m <sup>2</sup>	<b>3963</b>	Länge in m:	<b>910</b>
Bestandestyp:	<b>0204 Streuobstbestand (Streuobstwiese/-weide, Obstbaumreihen)</b>				
Charakteristik:	Bearbeiter: A. Pfanzelt				
lfd. Nummer:	<b>292</b>	Fläche: in m <sup>2</sup>	<b>1603</b>	Länge in m:	<b>498</b>
Bestandestyp:	<b>0204 Streuobstbestand (Streuobstwiese/-weide, Obstbaumreihen)</b>				
Charakteristik:	Bearbeiter: A. Pfanzelt				
lfd. Nummer:	<b>294</b>	Fläche: in m <sup>2</sup>	<b>6217</b>	Länge in m:	<b>758</b>
Bestandestyp:	<b>0104 Laubwald/Laubholzforst</b>				
Charakteristik:	Bearbeiter: A. Pfanzelt				
lfd. Nummer:	<b>295</b>	Fläche: in m <sup>2</sup>	<b>2838</b>	Länge in m:	<b>210</b>
Bestandestyp:	<b>0104 Laubwald/Laubholzforst</b>				
Charakteristik:	Bearbeiter: A. Pfanzelt				
lfd. Nummer:	<b>296</b>	Fläche: in m <sup>2</sup>	<b>11182</b>	Länge in m:	<b>415</b>
Bestandestyp:	<b>0103 Laub-Nadel-Mischwald/Laub-Nadelholz-Mischforst</b>				
Charakteristik:	Bearbeiter: A. Pfanzelt				
lfd. Nummer:	<b>297</b>	Fläche: in m <sup>2</sup>	<b>3791</b>	Länge in m:	<b>409</b>
Bestandestyp:	<b>0204 Streuobstbestand (Streuobstwiese/-weide, Obstbaumreihen)</b>				
Charakteristik:	Bearbeiter: A. Pfanzelt				
lfd. Nummer:	<b>298</b>	Fläche: in m <sup>2</sup>	<b>1567</b>	Länge in m:	<b>164</b>
Bestandestyp:	<b>0204 Streuobstbestand (Streuobstwiese/-weide, Obstbaumreihen)</b>				
Charakteristik:	Bearbeiter: A. Pfanzelt				

lfd. Nummer:	<b>299</b>	Fläche: in m <sup>2</sup>	<b>73984</b>	Länge in m:	<b>1319</b>
Bestandestyp:	<b>0102 Nadelwald/Nadelholzforst</b>				
Charakteristik:					
	Bearbeiter: A. Pfanzelt				
lfd. Nummer:	<b>300</b>	Fläche: in m <sup>2</sup>	<b>2254</b>	Länge in m:	<b>196</b>
Bestandestyp:	<b>0104 Laubwald/Laubholzforst</b>				
Charakteristik:					
	Bearbeiter: A. Pfanzelt				
lfd. Nummer:	<b>301</b>	Fläche: in m <sup>2</sup>	<b>699</b>	Länge in m:	<b>182</b>
Bestandestyp:	<b>0203 Heckenzug</b>				
Charakteristik:	Heckenzug neben Straße aus Hartriegel, Ahorn, Birke, Esche, Kornellkirsche und Fichte				
	Bearbeiter: A. Pfanzelt				
lfd. Nummer:	<b>302</b>	Fläche: in m <sup>2</sup>	<b>49105</b>	Länge in m:	<b>1047</b>
Bestandestyp:	<b>0103 Laub-Nadel-Mischwald/Laub-Nadelholz-Mischforst</b>				
Charakteristik:					
	Bearbeiter: A. Pfanzelt				
lfd. Nummer:	<b>303</b>	Fläche: in m <sup>2</sup>	<b>701</b>	Länge in m:	<b>147</b>
Bestandestyp:	<b>0201 Kleinstwaldfläche ("Feldgehölz"), Gebüsch oder Baumgruppe unter 1000m<sup>2</sup></b>				
Charakteristik:	Feldgehölz zwischen Feldern aus Eschen, Hasel und Ahorn				
	Bearbeiter: A. Pfanzelt				
lfd. Nummer:	<b>304</b>	Fläche: in m <sup>2</sup>	<b>665</b>	Länge in m:	<b>98</b>
Bestandestyp:	<b>0201 Kleinstwaldfläche ("Feldgehölz"), Gebüsch oder Baumgruppe unter 1000m<sup>2</sup></b>				
Charakteristik:	Feldgehölz zwischen Feldern aus Eiche und Esche				
	Bearbeiter: A. Pfanzelt				
lfd. Nummer:	<b>305</b>	Fläche: in m <sup>2</sup>	<b>4856</b>	Länge in m:	<b>590</b>
Bestandestyp:	<b>0204 Streuobstbestand (Streuobstwiese/-weide, Obstbaumreihen)</b>				
Charakteristik:					
	Bearbeiter: A. Pfanzelt				
lfd. Nummer:	<b>306</b>	Fläche: in m <sup>2</sup>	<b>1914</b>	Länge in m:	<b>268</b>
Bestandestyp:	<b>0204 Streuobstbestand (Streuobstwiese/-weide, Obstbaumreihen)</b>				
Charakteristik:					
	Bearbeiter: A. Pfanzelt				
lfd. Nummer:	<b>307</b>	Fläche: in m <sup>2</sup>	<b>853</b>	Länge in m:	<b>136</b>
Bestandestyp:	<b>0204 Streuobstbestand (Streuobstwiese/-weide, Obstbaumreihen)</b>				
Charakteristik:					
	Bearbeiter: A. Pfanzelt				
lfd. Nummer:	<b>308</b>	Fläche: in m <sup>2</sup>	<b>7418</b>	Länge in m:	<b>637</b>
Bestandestyp:	<b>0204 Streuobstbestand (Streuobstwiese/-weide, Obstbaumreihen)</b>				
Charakteristik:					
	Bearbeiter: A. Pfanzelt				
lfd. Nummer:	<b>309</b>	Fläche: in m <sup>2</sup>	<b>40829</b>	Länge in m:	<b>1717</b>
Bestandestyp:	<b>0104 Laubwald/Laubholzforst</b>				
Charakteristik:					
	Bearbeiter: A. Pfanzelt				
lfd. Nummer:	<b>310</b>	Fläche: in m <sup>2</sup>	<b>7826</b>	Länge in m:	<b>355</b>
Bestandestyp:	<b>0102 Nadelwald/Nadelholzforst</b>				
Charakteristik:					
	Bearbeiter: A. Pfanzelt				

lfd. Nummer:	<b>311</b>	Fläche: in m <sup>2</sup>	<b>1479</b>	Länge in m:	<b>411</b>
Bestandestyp:	<b>0202 Uferbegleitgehölz</b>				
Charakteristik:	Ufergehölz eines schmalen Gerinnes aus Weiden, Hartriegel und Eschen				
	Bearbeiter: A. Pfanzelt				
lfd. Nummer:	<b>312</b>	Fläche: in m <sup>2</sup>	<b>9235</b>	Länge in m:	<b>635</b>
Bestandestyp:	<b>0103 Laub-Nadel-Mischwald/Laub-Nadelholz-Mischforst</b>				
Charakteristik:					
	Bearbeiter: A. Pfanzelt				
lfd. Nummer:	<b>313</b>	Fläche: in m <sup>2</sup>	<b>3598</b>	Länge in m:	<b>383</b>
Bestandestyp:	<b>0103 Laub-Nadel-Mischwald/Laub-Nadelholz-Mischforst</b>				
Charakteristik:					
	Bearbeiter: A. Pfanzelt				
lfd. Nummer:	<b>314</b>	Fläche: in m <sup>2</sup>	<b>1082</b>	Länge in m:	<b>231</b>
Bestandestyp:	<b>0104 Laubwald/Laubholzforst</b>				
Charakteristik:					
	Bearbeiter: A. Pfanzelt				
lfd. Nummer:	<b>315</b>	Fläche: in m <sup>2</sup>	<b>3252</b>	Länge in m:	<b>394</b>
Bestandestyp:	<b>0104 Laubwald/Laubholzforst</b>				
Charakteristik:					
	Bearbeiter: A. Pfanzelt				
lfd. Nummer:	<b>316</b>	Fläche: in m <sup>2</sup>	<b>1217</b>	Länge in m:	<b>132</b>
Bestandestyp:	<b>0401 Stehendes Gewässer</b>				
Charakteristik:	Fischteich in Fichtenwald mit rübem Wasser und unbefestigtem Steilufer, unstrukturiert				
	Bearbeiter: A. Pfanzelt				
lfd. Nummer:	<b>317</b>	Fläche: in m <sup>2</sup>	<b>2621</b>	Länge in m:	<b>252</b>
Bestandestyp:	<b>0204 Streuobstbestand (Streuobstwiese/-weide, Obstbaumreihen)</b>				
Charakteristik:					
	Bearbeiter: A. Pfanzelt				
lfd. Nummer:	<b>318</b>	Fläche: in m <sup>2</sup>	<b>8397</b>	Länge in m:	<b>455</b>
Bestandestyp:	<b>0104 Laubwald/Laubholzforst</b>				
Charakteristik:					
	Bearbeiter: A. Pfanzelt				
lfd. Nummer:	<b>319</b>	Fläche: in m <sup>2</sup>	<b>3340</b>	Länge in m:	<b>759</b>
Bestandestyp:	<b>0203 Heckenzug</b>				
Charakteristik:	Heckensaum um Sportplatz aus Hartriegel, Eberesche, Traubenkirsche, Ahorn und Ziersträucher				
	Bearbeiter: A. Pfanzelt				
lfd. Nummer:	<b>320</b>	Fläche: in m <sup>2</sup>	<b>1115</b>	Länge in m:	<b>281</b>
Bestandestyp:	<b>0104 Laubwald/Laubholzforst</b>				
Charakteristik:					
	Bearbeiter: A. Pfanzelt				
lfd. Nummer:	<b>321</b>	Fläche: in m <sup>2</sup>	<b>493</b>	Länge in m:	<b>198</b>
Bestandestyp:	<b>0206 Baumreihe, Allee</b>				
Charakteristik:					
	Bearbeiter: A. Pfanzelt				
lfd. Nummer:	<b>322</b>	Fläche: in m <sup>2</sup>	<b>1326</b>	Länge in m:	<b>308</b>
Bestandestyp:	<b>0204 Streuobstbestand (Streuobstwiese/-weide, Obstbaumreihen)</b>				
Charakteristik:					
	Bearbeiter: A. Pfanzelt				



lfd. Nummer:	<b>323</b>	Fläche: in m <sup>2</sup>	<b>4993</b>	Länge in m:	<b>618</b>
Bestandestyp:	<b>0204 Streuobstbestand (Streuobstwiese/-weide, Obstbaumreihen)</b>				
Charakteristik:	Bearbeiter: A. Pfanzelt				
lfd. Nummer:	<b>324</b>	Fläche: in m <sup>2</sup>	<b>8064</b>	Länge in m:	<b>577</b>
Bestandestyp:	<b>0204 Streuobstbestand (Streuobstwiese/-weide, Obstbaumreihen)</b>				
Charakteristik:	Bearbeiter: A. Pfanzelt				
lfd. Nummer:	<b>325</b>	Fläche: in m <sup>2</sup>	<b>11705</b>	Länge in m:	<b>746</b>
Bestandestyp:	<b>0104 Laubwald/Laubholzforst</b>				
Charakteristik:	Bearbeiter: A. Pfanzelt				
lfd. Nummer:	<b>326</b>	Fläche: in m <sup>2</sup>	<b>4522</b>	Länge in m:	<b>269</b>
Bestandestyp:	<b>0102 Nadelwald/Nadelholzforst</b>				
Charakteristik:	Bearbeiter: A. Pfanzelt				
lfd. Nummer:	<b>327</b>	Fläche: in m <sup>2</sup>	<b>82348</b>	Länge in m:	<b>2508</b>
Bestandestyp:	<b>0104 Laubwald/Laubholzforst</b>				
Charakteristik:	Bearbeiter: A. Pfanzelt				
lfd. Nummer:	<b>328</b>	Fläche: in m <sup>2</sup>	<b>580808</b>	Länge in m:	<b>4778</b>
Bestandestyp:	<b>0102 Nadelwald/Nadelholzforst</b>				
Charakteristik:	Bearbeiter: A. Pfanzelt				
lfd. Nummer:	<b>329</b>	Fläche: in m <sup>2</sup>	<b>7511</b>	Länge in m:	<b>385</b>
Bestandestyp:	<b>0103 Laub-Nadel-Mischwald/Laub-Nadelholz-Mischforst</b>				
Charakteristik:	Bearbeiter: A. Pfanzelt				
lfd. Nummer:	<b>330</b>	Fläche: in m <sup>2</sup>	<b>6753</b>	Länge in m:	<b>374</b>
Bestandestyp:	<b>0204 Streuobstbestand (Streuobstwiese/-weide, Obstbaumreihen)</b>				
Charakteristik:	Bearbeiter: A. Pfanzelt				
lfd. Nummer:	<b>331</b>	Fläche: in m <sup>2</sup>	<b>2347</b>	Länge in m:	<b>373</b>
Bestandestyp:	<b>0204 Streuobstbestand (Streuobstwiese/-weide, Obstbaumreihen)</b>				
Charakteristik:	Bearbeiter: A. Pfanzelt				
lfd. Nummer:	<b>332</b>	Fläche: in m <sup>2</sup>	<b>736</b>	Länge in m:	<b>165</b>
Bestandestyp:	<b>0204 Streuobstbestand (Streuobstwiese/-weide, Obstbaumreihen)</b>				
Charakteristik:	Bearbeiter: A. Pfanzelt				
lfd. Nummer:	<b>333</b>	Fläche: in m <sup>2</sup>	<b>3921</b>	Länge in m:	<b>271</b>
Bestandestyp:	<b>0204 Streuobstbestand (Streuobstwiese/-weide, Obstbaumreihen)</b>				
Charakteristik:	Bearbeiter: A. Pfanzelt				
lfd. Nummer:	<b>334</b>	Fläche: in m <sup>2</sup>	<b>1919</b>	Länge in m:	<b>187</b>
Bestandestyp:	<b>0204 Streuobstbestand (Streuobstwiese/-weide, Obstbaumreihen)</b>				
Charakteristik:	Bearbeiter: A. Pfanzelt				

lfd. Nummer:	<b>335</b>	Fläche: in m <sup>2</sup>	<b>928</b>	Länge in m:	<b>186</b>
Bestandestyp:	<b>0204 Streuobstbestand (Streuobstwiese/-weide, Obstbaumreihen)</b>				
Charakteristik:					
	Bearbeiter: A. Pfanzelt				
lfd. Nummer:	<b>336</b>	Fläche: in m <sup>2</sup>	<b>24189</b>	Länge in m:	<b>1915</b>
Bestandestyp:	<b>0202 Uferbegleitgehölz</b>				
Charakteristik:	Ufergehölz des Ipfbaches mit Eschen, Hasel, Eichen und Pappeln				
	Bearbeiter: A. Pfanzelt				
lfd. Nummer:	<b>337</b>	Fläche: in m <sup>2</sup>	<b>18966</b>	Länge in m:	<b>1769</b>
Bestandestyp:	<b>0202 Uferbegleitgehölz</b>				
Charakteristik:	Ufergehölz des Ipfbaches mit Eschen, Hasel, Eichen und Pappeln				
	Bearbeiter: A. Pfanzelt				
lfd. Nummer:	<b>338</b>	Fläche: in m <sup>2</sup>	<b>2993</b>	Länge in m:	<b>321</b>
Bestandestyp:	<b>0401 Stehendes Gewässer</b>				
Charakteristik:	Naturferner Fischteich einer Fischteichanlage mit befestigtem Ufer und trübem Wasser				
	Bearbeiter: A. Pfanzelt				
lfd. Nummer:	<b>339</b>	Fläche: in m <sup>2</sup>	<b>756</b>	Länge in m:	<b>109</b>
Bestandestyp:	<b>0401 Stehendes Gewässer</b>				
Charakteristik:	Naturferner Fischteich einer Fischteichanlage mit befestigtem Ufer und trübem Wasser				
	Bearbeiter: A. Pfanzelt				
lfd. Nummer:	<b>340</b>	Fläche: in m <sup>2</sup>	<b>569</b>	Länge in m:	<b>109</b>
Bestandestyp:	<b>0401 Stehendes Gewässer</b>				
Charakteristik:	Naturferner Fischteich einer Fischteichanlage mit befestigtem Ufer und trübem Wasser				
	Bearbeiter: A. Pfanzelt				
lfd. Nummer:	<b>341</b>	Fläche: in m <sup>2</sup>	<b>148</b>	Länge in m:	<b>51</b>
Bestandestyp:	<b>0401 Stehendes Gewässer</b>				
Charakteristik:	Naturferner Fischteich einer Fischteichanlage mit befestigtem Ufer und trübem Wasser				
	Bearbeiter: A. Pfanzelt				
lfd. Nummer:	<b>342</b>	Fläche: in m <sup>2</sup>	<b>1396</b>	Länge in m:	<b>229</b>
Bestandestyp:	<b>0401 Stehendes Gewässer</b>				
Charakteristik:	Naturferner Fischteich einer Fischteichanlage mit befestigtem Ufer und trübem Wasser				
	Bearbeiter: A. Pfanzelt				
lfd. Nummer:	<b>343</b>	Fläche: in m <sup>2</sup>	<b>263</b>	Länge in m:	<b>65</b>
Bestandestyp:	<b>0401 Stehendes Gewässer</b>				
Charakteristik:	Naturferner Fischteich einer Fischteichanlage mit befestigtem Ufer und trübem Wasser				
	Bearbeiter: A. Pfanzelt				
lfd. Nummer:	<b>344</b>	Fläche: in m <sup>2</sup>	<b>3644</b>	Länge in m:	<b>701</b>
Bestandestyp:	<b>0202 Uferbegleitgehölz</b>				
Charakteristik:	Ufergehölz um Fischteichanlage aus Weiden, Erlen und Hasel				
	Bearbeiter: A. Pfanzelt				
lfd. Nummer:	<b>345</b>	Fläche: in m <sup>2</sup>	<b>4197</b>	Länge in m:	<b>852</b>
Bestandestyp:	<b>0202 Uferbegleitgehölz</b>				
Charakteristik:	Ufergehölz um Fischteichanlage aus Weiden, Erlen und Hasel				
	Bearbeiter: A. Pfanzelt				
lfd. Nummer:	<b>346</b>	Fläche: in m <sup>2</sup>	<b>1328</b>	Länge in m:	<b>292</b>
Bestandestyp:	<b>0104 Laubwald/Laubholzforst</b>				
Charakteristik:					
	Bearbeiter: A. Pfanzelt				

lfd. Nummer:	<b>347</b>	Fläche: in m <sup>2</sup>	<b>2045</b>	Länge in m:	<b>243</b>
Bestandestyp:	<b>0204 Streuobstbestand (Streuobstwiese/-weide, Obstbaumreihen)</b>				
Charakteristik:					
	Bearbeiter: A. Pfanzelt				
lfd. Nummer:	<b>348</b>	Fläche: in m <sup>2</sup>	<b>2997</b>	Länge in m:	<b>422</b>
Bestandestyp:	<b>0104 Laubwald/Laubholzforst</b>				
Charakteristik:					
	Bearbeiter: A. Pfanzelt				
lfd. Nummer:	<b>349</b>	Fläche: in m <sup>2</sup>	<b>1840</b>	Länge in m:	<b>337</b>
Bestandestyp:	<b>0204 Streuobstbestand (Streuobstwiese/-weide, Obstbaumreihen)</b>				
Charakteristik:					
	Bearbeiter: A. Pfanzelt				
lfd. Nummer:	<b>350</b>	Fläche: in m <sup>2</sup>	<b>560</b>	Länge in m:	<b>155</b>
Bestandestyp:	<b>0201 Kleinstwaldfläche ("Feldgehölz"), Gebüsch oder Baumgruppe unter 1000m<sup>2</sup></b>				
Charakteristik:	Feldgehölz aus Fichten, Hasel und Hartriegel				
	Bearbeiter: A. Pfanzelt				
lfd. Nummer:	<b>351</b>	Fläche: in m <sup>2</sup>	<b>1340</b>	Länge in m:	<b>259</b>
Bestandestyp:	<b>0104 Laubwald/Laubholzforst</b>				
Charakteristik:					
	Bearbeiter: A. Pfanzelt				
lfd. Nummer:	<b>352</b>	Fläche: in m <sup>2</sup>	<b>2485</b>	Länge in m:	<b>263</b>
Bestandestyp:	<b>0310 Grünland-Sondernutzung</b>				
Charakteristik:					
	Bearbeiter: A. Pfanzelt				
lfd. Nummer:	<b>354</b>	Fläche: in m <sup>2</sup>	<b>39216</b>	Länge in m:	<b>5143</b>
Bestandestyp:	<b>0202 Uferbegleitgehölz</b>				
Charakteristik:	Ufergehölz des Krasteiner Baches und eines Nebengerinnes aus Weiden, Hartriegel, Eschen und Erlen				
	Bearbeiter: A. Pfanzelt				
lfd. Nummer:	<b>355</b>	Fläche: in m <sup>2</sup>	<b>22682</b>	Länge in m:	<b>3982</b>
Bestandestyp:	<b>0202 Uferbegleitgehölz</b>				
Charakteristik:	Ufergehölz des Krasteiner Baches aus Weiden, Eschen, Erlen und Ahorn				
	Bearbeiter: A. Pfanzelt				
lfd. Nummer:	<b>356</b>	Fläche: in m <sup>2</sup>	<b>7374</b>	Länge in m:	<b>1106</b>
Bestandestyp:	<b>0104 Laubwald/Laubholzforst</b>				
Charakteristik:					
	Bearbeiter: A. Pfanzelt				
lfd. Nummer:	<b>357</b>	Fläche: in m <sup>2</sup>	<b>6620</b>	Länge in m:	<b>614</b>
Bestandestyp:	<b>0102 Nadelwald/Nadelholzforst</b>				
Charakteristik:					
	Bearbeiter: A. Pfanzelt				
lfd. Nummer:	<b>358</b>	Fläche: in m <sup>2</sup>	<b>1137</b>	Länge in m:	<b>249</b>
Bestandestyp:	<b>0104 Laubwald/Laubholzforst</b>				
Charakteristik:					
	Bearbeiter: A. Pfanzelt				
lfd. Nummer:	<b>359</b>	Fläche: in m <sup>2</sup>	<b>10493</b>	Länge in m:	<b>1502</b>
Bestandestyp:	<b>0202 Uferbegleitgehölz</b>				
Charakteristik:	Ufergehölz des Krasteiner Baches aus Eschen, Ahorn, Erle und Hasel				
	Bearbeiter: A. Pfanzelt				

lfd. Nummer:	<b>360</b>	Fläche: in m <sup>2</sup>	<b>1987</b>	Länge in m:	<b>204</b>
Bestandestyp:	<b>0204 Streuobstbestand (Streuobstwiese/-weide, Obstbaumreihen)</b>				
Charakteristik:	Bearbeiter: A. Pfanzelt				
lfd. Nummer:	<b>361</b>	Fläche: in m <sup>2</sup>	<b>1313</b>	Länge in m:	<b>146</b>
Bestandestyp:	<b>0204 Streuobstbestand (Streuobstwiese/-weide, Obstbaumreihen)</b>				
Charakteristik:	Bearbeiter: A. Pfanzelt				
lfd. Nummer:	<b>362</b>	Fläche: in m <sup>2</sup>	<b>19294</b>	Länge in m:	<b>895</b>
Bestandestyp:	<b>0103 Laub-Nadel-Mischwald/Laub-Nadelholz-Mischforst</b>				
Charakteristik:	Bearbeiter: A. Pfanzelt				
lfd. Nummer:	<b>363</b>	Fläche: in m <sup>2</sup>	<b>2832</b>	Länge in m:	<b>595</b>
Bestandestyp:	<b>0203 Heckenzug</b>				
Charakteristik:	Heckenzug zwischen Feldern aus Erlen, Ahorn, Hasel, Hartriegel und Kirsche				
	Bearbeiter: A. Pfanzelt				
lfd. Nummer:	<b>364</b>	Fläche: in m <sup>2</sup>	<b>1607</b>	Länge in m:	<b>492</b>
Bestandestyp:	<b>0203 Heckenzug</b>				
Charakteristik:	Heckenzug neben Straße aus Erlen, Hartriegel, Weiden und Sanddorn				
	Bearbeiter: A. Pfanzelt				
lfd. Nummer:	<b>365</b>	Fläche: in m <sup>2</sup>	<b>19865</b>	Länge in m:	<b>705</b>
Bestandestyp:	<b>0103 Laub-Nadel-Mischwald/Laub-Nadelholz-Mischforst</b>				
Charakteristik:	Bearbeiter: A. Pfanzelt				
lfd. Nummer:	<b>366</b>	Fläche: in m <sup>2</sup>	<b>1230</b>	Länge in m:	<b>138</b>
Bestandestyp:	<b>0401 Stehendes Gewässer</b>				
Charakteristik:	Großer naturnaher Teich im Wald mit bewaldeter Insel, Wildfütterungen am Ufer, dichtes Ufergehölz				
	Bearbeiter: A. Pfanzelt				
lfd. Nummer:	<b>367</b>	Fläche: in m <sup>2</sup>	<b>1842</b>	Länge in m:	<b>309</b>
Bestandestyp:	<b>0203 Heckenzug</b>				
Charakteristik:	Heckenzug neben Straße aus Erlen, Hartriegel, Weiden und Sanddorn				
	Bearbeiter: A. Pfanzelt				
lfd. Nummer:	<b>368</b>	Fläche: in m <sup>2</sup>	<b>5460</b>	Länge in m:	<b>800</b>
Bestandestyp:	<b>0203 Heckenzug</b>				
Charakteristik:	Dichte Hecke neben Straße aus Hartriegel, Sanddorn, Heckenrose, Weiden, Weißdorn und Ahorn				
	Bearbeiter: A. Pfanzelt				
lfd. Nummer:	<b>369</b>	Fläche: in m <sup>2</sup>	<b>2145</b>	Länge in m:	<b>207</b>
Bestandestyp:	<b>0204 Streuobstbestand (Streuobstwiese/-weide, Obstbaumreihen)</b>				
Charakteristik:	Bearbeiter: A. Pfanzelt				
lfd. Nummer:	<b>370</b>	Fläche: in m <sup>2</sup>	<b>734</b>	Länge in m:	<b>181</b>
Bestandestyp:	<b>0203 Heckenzug</b>				
Charakteristik:	Erlenhecke neben Straße				
	Bearbeiter: A. Pfanzelt				
lfd. Nummer:	<b>371</b>	Fläche: in m <sup>2</sup>	<b>9277</b>	Länge in m:	<b>637</b>
Bestandestyp:	<b>0204 Streuobstbestand (Streuobstwiese/-weide, Obstbaumreihen)</b>				
Charakteristik:	Bearbeiter: A. Pfanzelt				

lfd. Nummer:	<b>372</b>	Fläche: in m <sup>2</sup>	<b>3612</b>	Länge in m:	<b>326</b>
Bestandestyp:	<b>0204 Streuobstbestand (Streuobstwiese/-weide, Obstbaumreihen)</b>				
Charakteristik:	Bearbeiter: A. Pfanzelt				
lfd. Nummer:	<b>373</b>	Fläche: in m <sup>2</sup>	<b>158975</b>	Länge in m:	<b>3445</b>
Bestandestyp:	<b>0104 Laubwald/Laubholzforst</b>				
Charakteristik:	Bearbeiter: A. Pfanzelt				
lfd. Nummer:	<b>374</b>	Fläche: in m <sup>2</sup>	<b>1708</b>	Länge in m:	<b>187</b>
Bestandestyp:	<b>0204 Streuobstbestand (Streuobstwiese/-weide, Obstbaumreihen)</b>				
Charakteristik:	Bearbeiter: A. Pfanzelt				
lfd. Nummer:	<b>375</b>	Fläche: in m <sup>2</sup>	<b>1923</b>	Länge in m:	<b>419</b>
Bestandestyp:	<b>0206 Baumreihe, Allee</b>				
Charakteristik:	Bearbeiter: A. Pfanzelt				
lfd. Nummer:	<b>376</b>	Fläche: in m <sup>2</sup>	<b>4006</b>	Länge in m:	<b>427</b>
Bestandestyp:	<b>0205 Obstplantage</b>				
Charakteristik:	Bearbeiter: A. Pfanzelt				
lfd. Nummer:	<b>377</b>	Fläche: in m <sup>2</sup>	<b>2086</b>	Länge in m:	<b>315</b>
Bestandestyp:	<b>0104 Laubwald/Laubholzforst</b>				
Charakteristik:	Bearbeiter: A. Pfanzelt				
lfd. Nummer:	<b>378</b>	Fläche: in m <sup>2</sup>	<b>2386</b>	Länge in m:	<b>354</b>
Bestandestyp:	<b>0104 Laubwald/Laubholzforst</b>				
Charakteristik:	Bearbeiter: A. Pfanzelt				
lfd. Nummer:	<b>379</b>	Fläche: in m <sup>2</sup>	<b>3889</b>	Länge in m:	<b>266</b>
Bestandestyp:	<b>0104 Laubwald/Laubholzforst</b>				
Charakteristik:	Bearbeiter: A. Pfanzelt				
lfd. Nummer:	<b>380</b>	Fläche: in m <sup>2</sup>	<b>10352</b>	Länge in m:	<b>587</b>
Bestandestyp:	<b>0103 Laub-Nadel-Mischwald/Laub-Nadelholz-Mischforst</b>				
Charakteristik:	Bearbeiter: A. Pfanzelt				
lfd. Nummer:	<b>381</b>	Fläche: in m <sup>2</sup>	<b>813</b>	Länge in m:	<b>116</b>
Bestandestyp:	<b>0204 Streuobstbestand (Streuobstwiese/-weide, Obstbaumreihen)</b>				
Charakteristik:	Bearbeiter: A. Pfanzelt				
lfd. Nummer:	<b>382</b>	Fläche: in m <sup>2</sup>	<b>530</b>	Länge in m:	<b>104</b>
Bestandestyp:	<b>0201 Kleinstwaldfläche ("Feldgehölz"), Gebüsch oder Baumgruppe unter 1000m<sup>2</sup></b>				
Charakteristik:	Bearbeiter: A. Pfanzelt				
lfd. Nummer:	<b>383</b>	Fläche: in m <sup>2</sup>	<b>335</b>	Länge in m:	<b>84</b>
Bestandestyp:	<b>0401 Stehendes Gewässer</b>				
Charakteristik:	Rechteckiges Fischbecken mit befestigtem Ufer				
	Bearbeiter: A. Pfanzelt				



lfd. Nummer:	<b>384</b>	Fläche: in m <sup>2</sup>	<b>3371</b>	Länge in m:	<b>466</b>
Bestandestyp:	<b>0204 Streuobstbestand (Streuobstwiese/-weide, Obstbaumreihen)</b>				
Charakteristik:	Bearbeiter: A. Pfanzelt				
lfd. Nummer:	<b>385</b>	Fläche: in m <sup>2</sup>	<b>4839</b>	Länge in m:	<b>504</b>
Bestandestyp:	<b>0104 Laubwald/Laubholzforst</b>				
Charakteristik:	Bearbeiter: A. Pfanzelt				
lfd. Nummer:	<b>386</b>	Fläche: in m <sup>2</sup>	<b>2113</b>	Länge in m:	<b>256</b>
Bestandestyp:	<b>0104 Laubwald/Laubholzforst</b>				
Charakteristik:	Bearbeiter: A. Pfanzelt				
lfd. Nummer:	<b>387</b>	Fläche: in m <sup>2</sup>	<b>6396</b>	Länge in m:	<b>460</b>
Bestandestyp:	<b>0104 Laubwald/Laubholzforst</b>				
Charakteristik:	Bearbeiter: A. Pfanzelt				
lfd. Nummer:	<b>388</b>	Fläche: in m <sup>2</sup>	<b>8084</b>	Länge in m:	<b>760</b>
Bestandestyp:	<b>0104 Laubwald/Laubholzforst</b>				
Charakteristik:	Bearbeiter: A. Pfanzelt				
lfd. Nummer:	<b>389</b>	Fläche: in m <sup>2</sup>	<b>254</b>	Länge in m:	<b>76</b>
Bestandestyp:	<b>0401 Stehendes Gewässer</b>				
Charakteristik:	Kleines Gartenbiotop neben Hof				
	Bearbeiter: A. Pfanzelt				
lfd. Nummer:	<b>390</b>	Fläche: in m <sup>2</sup>	<b>1431</b>	Länge in m:	<b>232</b>
Bestandestyp:	<b>0204 Streuobstbestand (Streuobstwiese/-weide, Obstbaumreihen)</b>				
Charakteristik:	Bearbeiter: A. Pfanzelt				
lfd. Nummer:	<b>391</b>	Fläche: in m <sup>2</sup>	<b>33618</b>	Länge in m:	<b>786</b>
Bestandestyp:	<b>0103 Laub-Nadel-Mischwald/Laub-Nadelholz-Mischforst</b>				
Charakteristik:	Bearbeiter: A. Pfanzelt				
lfd. Nummer:	<b>392</b>	Fläche: in m <sup>2</sup>	<b>13517</b>	Länge in m:	<b>2148</b>
Bestandestyp:	<b>0103 Laub-Nadel-Mischwald/Laub-Nadelholz-Mischforst</b>				
Charakteristik:	Bearbeiter: A. Pfanzelt				
lfd. Nummer:	<b>393</b>	Fläche: in m <sup>2</sup>	<b>5105</b>	Länge in m:	<b>353</b>
Bestandestyp:	<b>0102 Nadelwald/Nadelholzforst</b>				
Charakteristik:	Bearbeiter: A. Pfanzelt				
lfd. Nummer:	<b>394</b>	Fläche: in m <sup>2</sup>	<b>14361</b>	Länge in m:	<b>955</b>
Bestandestyp:	<b>0104 Laubwald/Laubholzforst</b>				
Charakteristik:	Bearbeiter: A. Pfanzelt				
lfd. Nummer:	<b>395</b>	Fläche: in m <sup>2</sup>	<b>1785</b>	Länge in m:	<b>302</b>
Bestandestyp:	<b>0104 Laubwald/Laubholzforst</b>				
Charakteristik:	Bearbeiter: A. Pfanzelt				

lfd. Nummer:	<b>396</b>	Fläche: in m <sup>2</sup>	<b>1200</b>	Länge in m:	<b>167</b>
Bestandestyp:	<b>0204 Streuobstbestand (Streuobstwiese/-weide, Obstbaumreihen)</b>				
Charakteristik:	Bearbeiter: A. Pfanzelt				
lfd. Nummer:	<b>397</b>	Fläche: in m <sup>2</sup>	<b>2889</b>	Länge in m:	<b>416</b>
Bestandestyp:	<b>0104 Laubwald/Laubholzforst</b>				
Charakteristik:	Bearbeiter: A. Pfanzelt				
lfd. Nummer:	<b>398</b>	Fläche: in m <sup>2</sup>	<b>2573</b>	Länge in m:	<b>299</b>
Bestandestyp:	<b>0204 Streuobstbestand (Streuobstwiese/-weide, Obstbaumreihen)</b>				
Charakteristik:	Bearbeiter: A. Pfanzelt				
lfd. Nummer:	<b>399</b>	Fläche: in m <sup>2</sup>	<b>3139</b>	Länge in m:	<b>564</b>
Bestandestyp:	<b>0104 Laubwald/Laubholzforst</b>				
Charakteristik:	Bearbeiter: A. Pfanzelt				
lfd. Nummer:	<b>400</b>	Fläche: in m <sup>2</sup>	<b>2005</b>	Länge in m:	<b>435</b>
Bestandestyp:	<b>0104 Laubwald/Laubholzforst</b>				
Charakteristik:	Bearbeiter: A. Pfanzelt				
lfd. Nummer:	<b>401</b>	Fläche: in m <sup>2</sup>	<b>5341</b>	Länge in m:	<b>535</b>
Bestandestyp:	<b>0104 Laubwald/Laubholzforst</b>				
Charakteristik:	Bearbeiter: A. Pfanzelt				
lfd. Nummer:	<b>402</b>	Fläche: in m <sup>2</sup>	<b>7749</b>	Länge in m:	<b>536</b>
Bestandestyp:	<b>0102 Nadelwald/Nadelholzforst</b>				
Charakteristik:	Bearbeiter: A. Pfanzelt				
lfd. Nummer:	<b>403</b>	Fläche: in m <sup>2</sup>	<b>15558</b>	Länge in m:	<b>702</b>
Bestandestyp:	<b>0103 Laub-Nadel-Mischwald/Laub-Nadelholz-Mischforst</b>				
Charakteristik:	Bearbeiter: A. Pfanzelt				
lfd. Nummer:	<b>404</b>	Fläche: in m <sup>2</sup>	<b>4165</b>	Länge in m:	<b>468</b>
Bestandestyp:	<b>0104 Laubwald/Laubholzforst</b>				
Charakteristik:	Bearbeiter: A. Pfanzelt				
lfd. Nummer:	<b>405</b>	Fläche: in m <sup>2</sup>	<b>6433</b>	Länge in m:	<b>735</b>
Bestandestyp:	<b>0204 Streuobstbestand (Streuobstwiese/-weide, Obstbaumreihen)</b>				
Charakteristik:	Bearbeiter: A. Pfanzelt				
lfd. Nummer:	<b>406</b>	Fläche: in m <sup>2</sup>	<b>3958</b>	Länge in m:	<b>504</b>
Bestandestyp:	<b>0204 Streuobstbestand (Streuobstwiese/-weide, Obstbaumreihen)</b>				
Charakteristik:	Bearbeiter: A. Pfanzelt				
lfd. Nummer:	<b>407</b>	Fläche: in m <sup>2</sup>	<b>17028</b>	Länge in m:	<b>520</b>
Bestandestyp:	<b>0102 Nadelwald/Nadelholzforst</b>				
Charakteristik:	Bearbeiter: A. Pfanzelt				

lfd. Nummer:	<b>408</b>	Fläche: in m <sup>2</sup>	<b>4553</b>	Länge in m:	<b>399</b>
Bestandestyp:	<b>0102 Nadelwald/Nadelholzforst</b>				
Charakteristik:	Bearbeiter: A. Pfanzelt				
lfd. Nummer:	<b>409</b>	Fläche: in m <sup>2</sup>	<b>22509</b>	Länge in m:	<b>1472</b>
Bestandestyp:	<b>0104 Laubwald/Laubholzforst</b>				
Charakteristik:	Bearbeiter: A. Pfanzelt				
lfd. Nummer:	<b>410</b>	Fläche: in m <sup>2</sup>	<b>15790</b>	Länge in m:	<b>515</b>
Bestandestyp:	<b>0102 Nadelwald/Nadelholzforst</b>				
Charakteristik:	Bearbeiter: A. Pfanzelt				
lfd. Nummer:	<b>411</b>	Fläche: in m <sup>2</sup>	<b>4730</b>	Länge in m:	<b>276</b>
Bestandestyp:	<b>0102 Nadelwald/Nadelholzforst</b>				
Charakteristik:	Bearbeiter: A. Pfanzelt				
lfd. Nummer:	<b>412</b>	Fläche: in m <sup>2</sup>	<b>19329</b>	Länge in m:	<b>951</b>
Bestandestyp:	<b>0104 Laubwald/Laubholzforst</b>				
Charakteristik:	Bearbeiter: A. Pfanzelt				
lfd. Nummer:	<b>413</b>	Fläche: in m <sup>2</sup>	<b>3514</b>	Länge in m:	<b>240</b>
Bestandestyp:	<b>0102 Nadelwald/Nadelholzforst</b>				
Charakteristik:	Bearbeiter: A. Pfanzelt				
lfd. Nummer:	<b>414</b>	Fläche: in m <sup>2</sup>	<b>97192</b>	Länge in m:	<b>1218</b>
Bestandestyp:	<b>0102 Nadelwald/Nadelholzforst</b>				
Charakteristik:	Bearbeiter: A. Pfanzelt				
lfd. Nummer:	<b>415</b>	Fläche: in m <sup>2</sup>	<b>9685</b>	Länge in m:	<b>422</b>
Bestandestyp:	<b>0102 Nadelwald/Nadelholzforst</b>				
Charakteristik:	Bearbeiter: A. Pfanzelt				
lfd. Nummer:	<b>416</b>	Fläche: in m <sup>2</sup>	<b>2934</b>	Länge in m:	<b>254</b>
Bestandestyp:	<b>0204 Streuobstbestand (Streuobstwiese/-weide, Obstbaumreihen)</b>				
Charakteristik:	Bearbeiter: A. Pfanzelt				
lfd. Nummer:	<b>417</b>	Fläche: in m <sup>2</sup>	<b>922</b>	Länge in m:	<b>160</b>
Bestandestyp:	<b>0204 Streuobstbestand (Streuobstwiese/-weide, Obstbaumreihen)</b>				
Charakteristik:	Bearbeiter: A. Pfanzelt				
lfd. Nummer:	<b>418</b>	Fläche: in m <sup>2</sup>	<b>15741</b>	Länge in m:	<b>480</b>
Bestandestyp:	<b>0103 Laub-Nadel-Mischwald/Laub-Nadelholz-Mischforst</b>				
Charakteristik:	Bearbeiter: A. Pfanzelt				
lfd. Nummer:	<b>419</b>	Fläche: in m <sup>2</sup>	<b>3698</b>	Länge in m:	<b>280</b>
Bestandestyp:	<b>0104 Laubwald/Laubholzforst</b>				
Charakteristik:	Bearbeiter: A. Pfanzelt				

lfd. Nummer:	<b>420</b>	Fläche: in m <sup>2</sup>	<b>5272</b>	Länge in m:	<b>613</b>
Bestandestyp:	<b>0202 Uferbegleitgehölz</b>				
Charakteristik:	Ufergehölz eines Nebenbaches des Ipfbaches, sehr dicht mit Eschen, Erlen, Hasel und Hartriegel				
	Bearbeiter: A. Pfanzelt				
lfd. Nummer:	<b>421</b>	Fläche: in m <sup>2</sup>	<b>6528</b>	Länge in m:	<b>458</b>
Bestandestyp:	<b>0204 Streuobstbestand (Streuobstwiese/-weide, Obstbaumreihen)</b>				
Charakteristik:					
	Bearbeiter: A. Pfanzelt				
lfd. Nummer:	<b>422</b>	Fläche: in m <sup>2</sup>	<b>2123</b>	Länge in m:	<b>478</b>
Bestandestyp:	<b>0204 Streuobstbestand (Streuobstwiese/-weide, Obstbaumreihen)</b>				
Charakteristik:					
	Bearbeiter: A. Pfanzelt				
lfd. Nummer:	<b>423</b>	Fläche: in m <sup>2</sup>	<b>814</b>	Länge in m:	<b>120</b>
Bestandestyp:	<b>0204 Streuobstbestand (Streuobstwiese/-weide, Obstbaumreihen)</b>				
Charakteristik:					
	Bearbeiter: A. Pfanzelt				
lfd. Nummer:	<b>424</b>	Fläche: in m <sup>2</sup>	<b>1464</b>	Länge in m:	<b>155</b>
Bestandestyp:	<b>0204 Streuobstbestand (Streuobstwiese/-weide, Obstbaumreihen)</b>				
Charakteristik:					
	Bearbeiter: A. Pfanzelt				
lfd. Nummer:	<b>425</b>	Fläche: in m <sup>2</sup>	<b>1219</b>	Länge in m:	<b>160</b>
Bestandestyp:	<b>0204 Streuobstbestand (Streuobstwiese/-weide, Obstbaumreihen)</b>				
Charakteristik:					
	Bearbeiter: A. Pfanzelt				
lfd. Nummer:	<b>426</b>	Fläche: in m <sup>2</sup>	<b>1127</b>	Länge in m:	<b>454</b>
Bestandestyp:	<b>0204 Streuobstbestand (Streuobstwiese/-weide, Obstbaumreihen)</b>				
Charakteristik:					
	Bearbeiter: A. Pfanzelt				
lfd. Nummer:	<b>427</b>	Fläche: in m <sup>2</sup>	<b>1163</b>	Länge in m:	<b>380</b>
Bestandestyp:	<b>0204 Streuobstbestand (Streuobstwiese/-weide, Obstbaumreihen)</b>				
Charakteristik:					
	Bearbeiter: A. Pfanzelt				
lfd. Nummer:	<b>428</b>	Fläche: in m <sup>2</sup>	<b>808</b>	Länge in m:	<b>114</b>
Bestandestyp:	<b>0401 Stehendes Gewässer</b>				
Charakteristik:					
	Bearbeiter: A. Pfanzelt				
lfd. Nummer:	<b>429</b>	Fläche: in m <sup>2</sup>	<b>3463</b>	Länge in m:	<b>319</b>
Bestandestyp:	<b>0104 Laubwald/Laubholzforst</b>				
Charakteristik:					
	Bearbeiter: A. Pfanzelt				
lfd. Nummer:	<b>430</b>	Fläche: in m <sup>2</sup>	<b>18395</b>	Länge in m:	<b>1658</b>
Bestandestyp:	<b>0202 Uferbegleitgehölz</b>				
Charakteristik:	Ufergehölz eines Nebenbaches des Ipfbaches, sehr dicht mit Eschen, Erlen, Hasel und Hartriegel				
	Bearbeiter: A. Pfanzelt				
lfd. Nummer:	<b>432</b>	Fläche: in m <sup>2</sup>	<b>1694</b>	Länge in m:	<b>228</b>
Bestandestyp:	<b>0204 Streuobstbestand (Streuobstwiese/-weide, Obstbaumreihen)</b>				
Charakteristik:					
	Bearbeiter: A. Pfanzelt				

lfd. Nummer:	<b>433</b>	Fläche: in m <sup>2</sup>	<b>6676</b>	Länge in m:	<b>570</b>
Bestandestyp:	<b>0104 Laubwald/Laubholzforst</b>				
Charakteristik:	Bearbeiter: A. Pfanzelt				
lfd. Nummer:	<b>434</b>	Fläche: in m <sup>2</sup>	<b>5388</b>	Länge in m:	<b>429</b>
Bestandestyp:	<b>0204 Streuobstbestand (Streuobstwiese/-weide, Obstbaumreihen)</b>				
Charakteristik:	Bearbeiter: A. Pfanzelt				
lfd. Nummer:	<b>435</b>	Fläche: in m <sup>2</sup>	<b>1008</b>	Länge in m:	<b>131</b>
Bestandestyp:	<b>0201 Kleinstwaldfläche ("Feldgehölz"), Gebüsch oder Baumgruppe unter 1000m<sup>2</sup></b>				
Charakteristik:	Bearbeiter: A. Pfanzelt				
lfd. Nummer:	<b>436</b>	Fläche: in m <sup>2</sup>	<b>19659</b>	Länge in m:	<b>1560</b>
Bestandestyp:	<b>0202 Uferbegleitgehölz</b>				
Charakteristik:	Ufergehölz eines Nebenbaches des Ipfbaches, sehr dicht mit Eschen, Erlen, Hasel und Hartriegel				
	Bearbeiter: A. Pfanzelt				
lfd. Nummer:	<b>437</b>	Fläche: in m <sup>2</sup>	<b>3174</b>	Länge in m:	<b>315</b>
Bestandestyp:	<b>0204 Streuobstbestand (Streuobstwiese/-weide, Obstbaumreihen)</b>				
Charakteristik:	Bearbeiter: A. Pfanzelt				
lfd. Nummer:	<b>438</b>	Fläche: in m <sup>2</sup>	<b>50595</b>	Länge in m:	<b>932</b>
Bestandestyp:	<b>0102 Nadelwald/Nadelholzforst</b>				
Charakteristik:	Bearbeiter: A. Pfanzelt				
lfd. Nummer:	<b>439</b>	Fläche: in m <sup>2</sup>	<b>138295</b>	Länge in m:	<b>2408</b>
Bestandestyp:	<b>0102 Nadelwald/Nadelholzforst</b>				
Charakteristik:	Bearbeiter: A. Pfanzelt				
lfd. Nummer:	<b>440</b>	Fläche: in m <sup>2</sup>	<b>4509</b>	Länge in m:	<b>320</b>
Bestandestyp:	<b>0104 Laubwald/Laubholzforst</b>				
Charakteristik:	Bearbeiter: A. Pfanzelt				
lfd. Nummer:	<b>441</b>	Fläche: in m <sup>2</sup>	<b>1556</b>	Länge in m:	<b>201</b>
Bestandestyp:	<b>0204 Streuobstbestand (Streuobstwiese/-weide, Obstbaumreihen)</b>				
Charakteristik:	Bearbeiter: A. Pfanzelt				
lfd. Nummer:	<b>442</b>	Fläche: in m <sup>2</sup>	<b>2250</b>	Länge in m:	<b>553</b>
Bestandestyp:	<b>030801 Trocken-, Halbtrockenrasen und Grusfluren einschließlich der bodensauren Halbtrockenrasen und (Silikat-)Grusfluren</b>				
Charakteristik:	Fiederzwenkenböschung, wird schon teilweise von Clematis überwuchert; rechts und links davon Obstbäume				
	Bearbeiter: A. Pfanzelt				
lfd. Nummer:	<b>443</b>	Fläche: in m <sup>2</sup>	<b>20877</b>	Länge in m:	<b>630</b>
Bestandestyp:	<b>0307 Feuchtes und nasses Extensivgrünland</b>				
Charakteristik:	Feuchtwiese mit Schilfbestand, gemäht, nährstoffreich				
	Bearbeiter: A. Pfanzelt				
lfd. Nummer:	<b>444</b>	Fläche: in m <sup>2</sup>	<b>16048</b>	Länge in m:	<b>1348</b>
Bestandestyp:	<b>0104 Laubwald/Laubholzforst</b>				
Charakteristik:	Bearbeiter: A. Pfanzelt				



lfd. Nummer:	<b>445</b>	Fläche: in m <sup>2</sup>	<b>4314</b>	Länge in m:	<b>485</b>
Bestandestyp:	<b>0204 Streuobstbestand (Streuobstwiese/-weide, Obstbaumreihen)</b>				
Charakteristik:	Bearbeiter: A. Pfanzelt				
lfd. Nummer:	<b>446</b>	Fläche: in m <sup>2</sup>	<b>5823</b>	Länge in m:	<b>1046</b>
Bestandestyp:	<b>0204 Streuobstbestand (Streuobstwiese/-weide, Obstbaumreihen)</b>				
Charakteristik:	Bearbeiter: A. Pfanzelt				
lfd. Nummer:	<b>447</b>	Fläche: in m <sup>2</sup>	<b>733</b>	Länge in m:	<b>156</b>
Bestandestyp:	<b>0201 Kleinstwaldfläche ("Feldgehölz"), Gebüsch oder Baumgruppe unter 1000m<sup>2</sup></b>				
Charakteristik:	Feldgehölz zwischen Feldern aus Hasel, Heckenrose, Hartriegel, Weißdorn und Ahorn				
	Bearbeiter: A. Pfanzelt				
lfd. Nummer:	<b>448</b>	Fläche: in m <sup>2</sup>	<b>3284</b>	Länge in m:	<b>359</b>
Bestandestyp:	<b>0204 Streuobstbestand (Streuobstwiese/-weide, Obstbaumreihen)</b>				
Charakteristik:	Bearbeiter: A. Pfanzelt				
lfd. Nummer:	<b>449</b>	Fläche: in m <sup>2</sup>	<b>6245</b>	Länge in m:	<b>524</b>
Bestandestyp:	<b>0204 Streuobstbestand (Streuobstwiese/-weide, Obstbaumreihen)</b>				
Charakteristik:	Bearbeiter: A. Pfanzelt				
lfd. Nummer:	<b>450</b>	Fläche: in m <sup>2</sup>	<b>15012</b>	Länge in m:	<b>877</b>
Bestandestyp:	<b>0204 Streuobstbestand (Streuobstwiese/-weide, Obstbaumreihen)</b>				
Charakteristik:	Bearbeiter: A. Pfanzelt				
lfd. Nummer:	<b>451</b>	Fläche: in m <sup>2</sup>	<b>143</b>	Länge in m:	<b>47</b>
Bestandestyp:	<b>0401 Stehendes Gewässer</b>				
Charakteristik:	Gartenbiotop bei Hof mit befestigtem Ufer und kleiner Schilfzone				
	Bearbeiter: A. Pfanzelt				
lfd. Nummer:	<b>452</b>	Fläche: in m <sup>2</sup>	<b>16700</b>	Länge in m:	<b>1111</b>
Bestandestyp:	<b>0104 Laubwald/Laubholzforst</b>				
Charakteristik:	Bearbeiter: A. Pfanzelt				
lfd. Nummer:	<b>453</b>	Fläche: in m <sup>2</sup>	<b>766</b>	Länge in m:	<b>115</b>
Bestandestyp:	<b>0201 Kleinstwaldfläche ("Feldgehölz"), Gebüsch oder Baumgruppe unter 1000m<sup>2</sup></b>				
Charakteristik:	Feldgehölz zwischen Feldern aus Eschen, Eichen, Hollunder und Hasel				
	Bearbeiter: A. Pfanzelt				
lfd. Nummer:	<b>454</b>	Fläche: in m <sup>2</sup>	<b>868</b>	Länge in m:	<b>138</b>
Bestandestyp:	<b>0201 Kleinstwaldfläche ("Feldgehölz"), Gebüsch oder Baumgruppe unter 1000m<sup>2</sup></b>				
Charakteristik:	Feldgehölz zwischen Feldern aus Eschen, Eichen, Hollunder und Hasel				
	Bearbeiter: A. Pfanzelt				
lfd. Nummer:	<b>455</b>	Fläche: in m <sup>2</sup>	<b>644</b>	Länge in m:	<b>176</b>
Bestandestyp:	<b>0203 Heckenzug</b>				
Charakteristik:	Dichter Heckenzug zwischen Feldern aus Hartriegel, Hasel, Heckenrose, Ahorn, Schneeball, Erle, Kirsche, Nußbaum und Schlehdorn				
	Bearbeiter: A. Pfanzelt				
lfd. Nummer:	<b>456</b>	Fläche: in m <sup>2</sup>	<b>818</b>	Länge in m:	<b>121</b>
Bestandestyp:	<b>0401 Stehendes Gewässer</b>				
Charakteristik:	Naturnahe Teich neben Freizeitanlage mit Fischteich; mit großem Schilfröhricht und Rohrkolbenbestand				
	Bearbeiter: A. Pfanzelt				

lfd. Nummer:	<b>457</b>	Fläche: in m <sup>2</sup>	<b>66948</b>	Länge in m:	<b>1123</b>
Bestandestyp:	<b>0205 Obstplantage</b>				
Charakteristik:	Obstbauplantage				
	Bearbeiter: A. Pfanzelt				
lfd. Nummer:	<b>458</b>	Fläche: in m <sup>2</sup>	<b>28</b>	Länge in m:	<b>20</b>
Bestandestyp:	<b>0401 Stehendes Gewässer</b>				
Charakteristik:	Kleines Biotop in Wiese mit trübem Wasser, sehr seicht, Ziersträucher am Rand, natürliches Steilufer				
	Bearbeiter: A. Pfanzelt				
lfd. Nummer:	<b>459</b>	Fläche: in m <sup>2</sup>	<b>440</b>	Länge in m:	<b>85</b>
Bestandestyp:	<b>0401 Stehendes Gewässer</b>				
Charakteristik:	Fischteich im Wald mit befestigten Steilufern; trüb und strukturlos				
	Bearbeiter: A. Pfanzelt				
lfd. Nummer:	<b>600</b>	Fläche: in m <sup>2</sup>	<b>0</b>	Länge in m:	<b>7511</b>
Bestandestyp:	<b>0402 Fließendes Gewässer</b>				
Charakteristik:	Abschnitt des Ipfbaches, naturnah, Sohle Feinsediment und Grobkies, dichtes Ufergehölz, rasch fließend, Ufer großteils unbefestigt, in der Ortschaft St. Florian begründet und Ufer befestigt (EP 18); EP 1, 2, 3, 18				
	Bearbeiter: A. Pfanzelt				
lfd. Nummer:	<b>601</b>	Fläche: in m <sup>2</sup>	<b>0</b>	Länge in m:	<b>362</b>
Bestandestyp:	<b>0204 Streuobstbestand (Streuobstwiese/-weide, Obstbaumreihen)</b>				
Charakteristik:					
	Bearbeiter: A. Pfanzelt				
lfd. Nummer:	<b>602</b>	Fläche: in m <sup>2</sup>	<b>0</b>	Länge in m:	<b>380</b>
Bestandestyp:	<b>0203 Heckenzug</b>				
Charakteristik:	Hecke aus Nußbaum, Esche, Birke, Hartriegel, Pfaffenhütchen und Eiche				
	Bearbeiter: A. Pfanzelt				
lfd. Nummer:	<b>603</b>	Fläche: in m <sup>2</sup>	<b>0</b>	Länge in m:	<b>2056</b>
Bestandestyp:	<b>0402 Fließendes Gewässer</b>				
Charakteristik:	Schmales Gerinne, in St. Florian verbaut, Ufer befestigt, Sohle teilweise auch, außerhalb der Ortschaft unbefestigt, mit Steilufer und Sohle aus Feinsediment; EP 19, 21				
	Bearbeiter: A. Pfanzelt				
lfd. Nummer:	<b>604</b>	Fläche: in m <sup>2</sup>	<b>0</b>	Länge in m:	<b>3583</b>
Bestandestyp:	<b>0402 Fließendes Gewässer</b>				
Charakteristik:	Relativ breiter naturnaher Bach, Sohle aus Grobkies, schnell fließend und mit dichtem Ufergehölz; EP 22, 23				
	Bearbeiter: A. Pfanzelt				
lfd. Nummer:	<b>605</b>	Fläche: in m <sup>2</sup>	<b>0</b>	Länge in m:	<b>821</b>
Bestandestyp:	<b>0402 Fließendes Gewässer</b>				
Charakteristik:	Schmales Gerinne, sehr wenig Wasser führend, Sohle Feinkies und Feinsediment, naturnah, durch Wald fließend; EP 11				
	Bearbeiter: A. Pfanzelt				
lfd. Nummer:	<b>606</b>	Fläche: in m <sup>2</sup>	<b>0</b>	Länge in m:	<b>1180</b>
Bestandestyp:	<b>0402 Fließendes Gewässer</b>				
Charakteristik:	Seitenbach des Ipfbaches, schmales Gerinne, Sohle Feinsediment, langsam fließend, Ufer unbefestigt, mäandrierend; EP 4				
	Bearbeiter: A. Pfanzelt				
lfd. Nummer:	<b>607</b>	Fläche: in m <sup>2</sup>	<b>0</b>	Länge in m:	<b>3346</b>
Bestandestyp:	<b>0402 Fließendes Gewässer</b>				
Charakteristik:	St. Marienbach, relativ breit, Sohle Grobkies, naturnah ausgebildet, unbefestigte Ufer, mäandrierend; EP 5				
	Bearbeiter: A. Pfanzelt				

lfd. Nummer:	<b>608</b>	Fläche: in m <sup>2</sup>	<b>0</b>	Länge in m:	<b>567</b>
Bestandestyp:	<b>0402 Fließendes Gewässer</b>				
Charakteristik:	Nebenbach des St. Marienbaches, relativ breit, Sohle Grobkies, naturnah ausgebildet, unbefestigte Ufer, mäandrierend; EP 6				
	Bearbeiter: A. Pfanzelt				
lfd. Nummer:	<b>609</b>	Fläche: in m <sup>2</sup>	<b>0</b>	Länge in m:	<b>326</b>
Bestandestyp:	<b>0402 Fließendes Gewässer</b>				
Charakteristik:	Schmales Gerinne durch Wald, strukturlos, wenig mäandrierend, langsam fließend, Sohle Feinsediment und Feinkies; EP 7				
	Bearbeiter: A. Pfanzelt				
lfd. Nummer:	<b>610</b>	Fläche: in m <sup>2</sup>	<b>0</b>	Länge in m:	<b>4478</b>
Bestandestyp:	<b>0402 Fließendes Gewässer</b>				
Charakteristik:	Abschnitt des Tagerbaches, teilweise befestigt (im Ortsgebiet), großteil naturnah, Sohle Feinkies und Grobschotter, dichtes Ufergehölz auf weiten Strecken; EP8, 9				
	Bearbeiter: A. Pfanzelt				
lfd. Nummer:	<b>611</b>	Fläche: in m <sup>2</sup>	<b>0</b>	Länge in m:	<b>1229</b>
Bestandestyp:	<b>0402 Fließendes Gewässer</b>				
Charakteristik:	Sehr schmales Gerinne zwischen Feldern, kaum Wasser führend, Sohle Feinsediment; EP 10				
	Bearbeiter: A. Pfanzelt				
lfd. Nummer:	<b>612</b>	Fläche: in m <sup>2</sup>	<b>0</b>	Länge in m:	<b>4095</b>
Bestandestyp:	<b>0402 Fließendes Gewässer</b>				
Charakteristik:	Abschnitt des Kristeiner Baches, naturnah, Sohle aus Grobschotter, dichtes Ufergehölz; EP 13, 14				
	Bearbeiter: A. Pfanzelt				
lfd. Nummer:	<b>613</b>	Fläche: in m <sup>2</sup>	<b>0</b>	Länge in m:	<b>1074</b>
Bestandestyp:	<b>0402 Fließendes Gewässer</b>				
Charakteristik:	Naturnahes Nebengerinne des Kristeiner Baches, Sohle aus Grobschotter, mit natürlichem Steilufer und dichtem Ufergehölz; EP 12				
	Bearbeiter: A. Pfanzelt				
lfd. Nummer:	<b>614</b>	Fläche: in m <sup>2</sup>	<b>0</b>	Länge in m:	<b>5338</b>
Bestandestyp:	<b>0402 Fließendes Gewässer</b>				
Charakteristik:	Naturnahes Nebengerinne des Kristeiner Baches, mit dichtem Ufergehölz, Sohle aus Grobschotter; EP 15, 16				
	Bearbeiter: A. Pfanzelt				
lfd. Nummer:	<b>615</b>	Fläche: in m <sup>2</sup>	<b>0</b>	Länge in m:	<b>1345</b>
Bestandestyp:	<b>0402 Fließendes Gewässer</b>				
Charakteristik:	Sehr schmales Gerinne zwischen Feldern, kaum Wasser führend, seicht, Sohle Feinsediment; EP 24				
	Bearbeiter: A. Pfanzelt				
lfd. Nummer:	<b>616</b>	Fläche: in m <sup>2</sup>	<b>0</b>	Länge in m:	<b>174</b>
Bestandestyp:	<b>0203 Heckenzug</b>				
Charakteristik:	Heckenzug neben Feldweg aus Walnuß, Pfaffenhütchen, Hartriegel, Hollunder und Weiden				
	Bearbeiter: A. Pfanzelt				
lfd. Nummer:	<b>617</b>	Fläche: in m <sup>2</sup>	<b>0</b>	Länge in m:	<b>450</b>
Bestandestyp:	<b>0203 Heckenzug</b>				
Charakteristik:	Schmaler Heckenzug aus dominant Walnuß (noch recht jung) mit Hochstauden				
	Bearbeiter: A. Pfanzelt				
lfd. Nummer:	<b>618</b>	Fläche: in m <sup>2</sup>	<b>0</b>	Länge in m:	<b>271</b>
Bestandestyp:	<b>0203 Heckenzug</b>				
Charakteristik:	Schmaler Heckenzug aus dominant Walnuß (noch recht jung) mit Hochstauden				
	Bearbeiter: A. Pfanzelt				

lfd. Nummer:	<b>619</b>	Fläche: in m <sup>2</sup>	<b>0</b>	Länge in m:	<b>193</b>
Bestandestyp:	<b>0203 Heckenzug</b>				
Charakteristik:	Schmaler Heckenzug aus dominant Walnuß (noch recht jung) mit Hochstauden				
	Bearbeiter: A. Pfanzelt				
lfd. Nummer:	<b>620</b>	Fläche: in m <sup>2</sup>	<b>0</b>	Länge in m:	<b>354</b>
Bestandestyp:	<b>0206 Baumreihe, Allee</b>				
Charakteristik:					
	Bearbeiter: A. Pfanzelt				
lfd. Nummer:	<b>621</b>	Fläche: in m <sup>2</sup>	<b>0</b>	Länge in m:	<b>83</b>
Bestandestyp:	<b>0204 Streuobstbestand (Streuobstwiese/-weide, Obstbaumreihen)</b>				
Charakteristik:					
	Bearbeiter: A. Pfanzelt				
lfd. Nummer:	<b>622</b>	Fläche: in m <sup>2</sup>	<b>0</b>	Länge in m:	<b>108</b>
Bestandestyp:	<b>0206 Baumreihe, Allee</b>				
Charakteristik:					
	Bearbeiter: A. Pfanzelt				
lfd. Nummer:	<b>623</b>	Fläche: in m <sup>2</sup>	<b>0</b>	Länge in m:	<b>165</b>
Bestandestyp:	<b>0204 Streuobstbestand (Streuobstwiese/-weide, Obstbaumreihen)</b>				
Charakteristik:					
	Bearbeiter: A. Pfanzelt				
lfd. Nummer:	<b>624</b>	Fläche: in m <sup>2</sup>	<b>0</b>	Länge in m:	<b>75</b>
Bestandestyp:	<b>0204 Streuobstbestand (Streuobstwiese/-weide, Obstbaumreihen)</b>				
Charakteristik:					
	Bearbeiter: A. Pfanzelt				
lfd. Nummer:	<b>625</b>	Fläche: in m <sup>2</sup>	<b>0</b>	Länge in m:	<b>70</b>
Bestandestyp:	<b>0204 Streuobstbestand (Streuobstwiese/-weide, Obstbaumreihen)</b>				
Charakteristik:					
	Bearbeiter: A. Pfanzelt				
lfd. Nummer:	<b>626</b>	Fläche: in m <sup>2</sup>	<b>0</b>	Länge in m:	<b>567</b>
Bestandestyp:	<b>0203 Heckenzug</b>				
Charakteristik:	Heckenzug aus Hartriegel, Pfaffenhütchen, Schlehdorn, Hasel, Hollunder und Ziersträuchern				
	Bearbeiter: A. Pfanzelt				
lfd. Nummer:	<b>627</b>	Fläche: in m <sup>2</sup>	<b>0</b>	Länge in m:	<b>373</b>
Bestandestyp:	<b>0206 Baumreihe, Allee</b>				
Charakteristik:					
	Bearbeiter: A. Pfanzelt				
lfd. Nummer:	<b>628</b>	Fläche: in m <sup>2</sup>	<b>0</b>	Länge in m:	<b>252</b>
Bestandestyp:	<b>0203 Heckenzug</b>				
Charakteristik:	Hecke aus Birken, Hartriegel, Hasel und Kirschen				
	Bearbeiter: A. Pfanzelt				
lfd. Nummer:	<b>629</b>	Fläche: in m <sup>2</sup>	<b>0</b>	Länge in m:	<b>226</b>
Bestandestyp:	<b>0204 Streuobstbestand (Streuobstwiese/-weide, Obstbaumreihen)</b>				
Charakteristik:					
	Bearbeiter: A. Pfanzelt				
lfd. Nummer:	<b>630</b>	Fläche: in m <sup>2</sup>	<b>0</b>	Länge in m:	<b>110</b>
Bestandestyp:	<b>0204 Streuobstbestand (Streuobstwiese/-weide, Obstbaumreihen)</b>				
Charakteristik:					
	Bearbeiter: A. Pfanzelt				

lfd. Nummer:	<b>631</b>	Fläche: in m <sup>2</sup>	<b>0</b>	Länge in m:	<b>190</b>
Bestandestyp:	<b>0203 Heckenzug</b>				
Charakteristik:	Hecke aus Hartriegel, Weißdorn und Pfaffenhütchen				
	Bearbeiter: A. Pfanzelt				
lfd. Nummer:	<b>632</b>	Fläche: in m <sup>2</sup>	<b>0</b>	Länge in m:	<b>135</b>
Bestandestyp:	<b>0204 Streuobstbestand (Streuobstwiese/-weide, Obstbaumreihen)</b>				
Charakteristik:					
	Bearbeiter: A. Pfanzelt				
lfd. Nummer:	<b>633</b>	Fläche: in m <sup>2</sup>	<b>0</b>	Länge in m:	<b>92</b>
Bestandestyp:	<b>0204 Streuobstbestand (Streuobstwiese/-weide, Obstbaumreihen)</b>				
Charakteristik:					
	Bearbeiter: A. Pfanzelt				
lfd. Nummer:	<b>634</b>	Fläche: in m <sup>2</sup>	<b>0</b>	Länge in m:	<b>64</b>
Bestandestyp:	<b>0204 Streuobstbestand (Streuobstwiese/-weide, Obstbaumreihen)</b>				
Charakteristik:					
	Bearbeiter: A. Pfanzelt				
lfd. Nummer:	<b>635</b>	Fläche: in m <sup>2</sup>	<b>0</b>	Länge in m:	<b>203</b>
Bestandestyp:	<b>0204 Streuobstbestand (Streuobstwiese/-weide, Obstbaumreihen)</b>				
Charakteristik:					
	Bearbeiter: A. Pfanzelt				
lfd. Nummer:	<b>637</b>	Fläche: in m <sup>2</sup>	<b>0</b>	Länge in m:	<b>158</b>
Bestandestyp:	<b>0204 Streuobstbestand (Streuobstwiese/-weide, Obstbaumreihen)</b>				
Charakteristik:					
	Bearbeiter: A. Pfanzelt				
lfd. Nummer:	<b>638</b>	Fläche: in m <sup>2</sup>	<b>0</b>	Länge in m:	<b>219</b>
Bestandestyp:	<b>0204 Streuobstbestand (Streuobstwiese/-weide, Obstbaumreihen)</b>				
Charakteristik:					
	Bearbeiter: A. Pfanzelt				
lfd. Nummer:	<b>639</b>	Fläche: in m <sup>2</sup>	<b>0</b>	Länge in m:	<b>44</b>
Bestandestyp:	<b>0204 Streuobstbestand (Streuobstwiese/-weide, Obstbaumreihen)</b>				
Charakteristik:					
	Bearbeiter: A. Pfanzelt				
lfd. Nummer:	<b>640</b>	Fläche: in m <sup>2</sup>	<b>0</b>	Länge in m:	<b>127</b>
Bestandestyp:	<b>0206 Baumreihe, Allee</b>				
Charakteristik:					
	Bearbeiter: A. Pfanzelt				
lfd. Nummer:	<b>641</b>	Fläche: in m <sup>2</sup>	<b>0</b>	Länge in m:	<b>243</b>
Bestandestyp:	<b>0206 Baumreihe, Allee</b>				
Charakteristik:					
	Bearbeiter: A. Pfanzelt				
lfd. Nummer:	<b>642</b>	Fläche: in m <sup>2</sup>	<b>0</b>	Länge in m:	<b>244</b>
Bestandestyp:	<b>0206 Baumreihe, Allee</b>				
Charakteristik:					
	Bearbeiter: A. Pfanzelt				
lfd. Nummer:	<b>643</b>	Fläche: in m <sup>2</sup>	<b>0</b>	Länge in m:	<b>333</b>
Bestandestyp:	<b>0402 Fließendes Gewässer</b>				
Charakteristik:	Schmales Gerinne zwischen Feldern, Sohle Feinsediment, kaum Wasser führend; EP 20				
	Bearbeiter: A. Pfanzelt				



lfd. Nummer:	<b>644</b>	Fläche: in m <sup>2</sup>	<b>0</b>	Länge in m:	<b>150</b>
Bestandestyp:	<b>0204 Streuobstbestand (Streuobstwiese/-weide, Obstbaumreihen)</b>				
Charakteristik:	Bearbeiter: A. Pfanzelt				
lfd. Nummer:	<b>645</b>	Fläche: in m <sup>2</sup>	<b>0</b>	Länge in m:	<b>105</b>
Bestandestyp:	<b>0204 Streuobstbestand (Streuobstwiese/-weide, Obstbaumreihen)</b>				
Charakteristik:	Bearbeiter: A. Pfanzelt				
lfd. Nummer:	<b>646</b>	Fläche: in m <sup>2</sup>	<b>0</b>	Länge in m:	<b>240</b>
Bestandestyp:	<b>0204 Streuobstbestand (Streuobstwiese/-weide, Obstbaumreihen)</b>				
Charakteristik:	Bearbeiter: A. Pfanzelt				
lfd. Nummer:	<b>647</b>	Fläche: in m <sup>2</sup>	<b>0</b>	Länge in m:	<b>81</b>
Bestandestyp:	<b>0204 Streuobstbestand (Streuobstwiese/-weide, Obstbaumreihen)</b>				
Charakteristik:	Bearbeiter: A. Pfanzelt				
lfd. Nummer:	<b>648</b>	Fläche: in m <sup>2</sup>	<b>0</b>	Länge in m:	<b>80</b>
Bestandestyp:	<b>0204 Streuobstbestand (Streuobstwiese/-weide, Obstbaumreihen)</b>				
Charakteristik:	Bearbeiter: A. Pfanzelt				
lfd. Nummer:	<b>649</b>	Fläche: in m <sup>2</sup>	<b>0</b>	Länge in m:	<b>434</b>
Bestandestyp:	<b>0202 Uferbegleitgehölz</b>				
Charakteristik:	Ufergehölz des Tagerbaches aus Erlen, Weiden und Eschen				
	Bearbeiter: A. Pfanzelt				
lfd. Nummer:	<b>650</b>	Fläche: in m <sup>2</sup>	<b>0</b>	Länge in m:	<b>214</b>
Bestandestyp:	<b>0202 Uferbegleitgehölz</b>				
Charakteristik:	Ufergehölz des Tagerbaches aus Erlen, Weiden und Eschen				
	Bearbeiter: A. Pfanzelt				
lfd. Nummer:	<b>651</b>	Fläche: in m <sup>2</sup>	<b>0</b>	Länge in m:	<b>410</b>
Bestandestyp:	<b>0204 Streuobstbestand (Streuobstwiese/-weide, Obstbaumreihen)</b>				
Charakteristik:	Bearbeiter: A. Pfanzelt				
lfd. Nummer:	<b>652</b>	Fläche: in m <sup>2</sup>	<b>0</b>	Länge in m:	<b>78</b>
Bestandestyp:	<b>0204 Streuobstbestand (Streuobstwiese/-weide, Obstbaumreihen)</b>				
Charakteristik:	Bearbeiter: A. Pfanzelt				
lfd. Nummer:	<b>653</b>	Fläche: in m <sup>2</sup>	<b>0</b>	Länge in m:	<b>54</b>
Bestandestyp:	<b>0204 Streuobstbestand (Streuobstwiese/-weide, Obstbaumreihen)</b>				
Charakteristik:	Bearbeiter: A. Pfanzelt				
lfd. Nummer:	<b>654</b>	Fläche: in m <sup>2</sup>	<b>0</b>	Länge in m:	<b>171</b>
Bestandestyp:	<b>0204 Streuobstbestand (Streuobstwiese/-weide, Obstbaumreihen)</b>				
Charakteristik:	Bearbeiter: A. Pfanzelt				
lfd. Nummer:	<b>655</b>	Fläche: in m <sup>2</sup>	<b>0</b>	Länge in m:	<b>40</b>
Bestandestyp:	<b>0204 Streuobstbestand (Streuobstwiese/-weide, Obstbaumreihen)</b>				
Charakteristik:	Bearbeiter: A. Pfanzelt				

lfd. Nummer:	<b>656</b>	Fläche: in m <sup>2</sup>	<b>0</b>	Länge in m:	<b>91</b>
Bestandestyp:	<b>0204 Streuobstbestand (Streuobstwiese/-weide, Obstbaumreihen)</b>				
Charakteristik:	Bearbeiter: A. Pfanzelt				
lfd. Nummer:	<b>657</b>	Fläche: in m <sup>2</sup>	<b>0</b>	Länge in m:	<b>99</b>
Bestandestyp:	<b>0204 Streuobstbestand (Streuobstwiese/-weide, Obstbaumreihen)</b>				
Charakteristik:	Bearbeiter: A. Pfanzelt				
lfd. Nummer:	<b>658</b>	Fläche: in m <sup>2</sup>	<b>0</b>	Länge in m:	<b>322</b>
Bestandestyp:	<b>0204 Streuobstbestand (Streuobstwiese/-weide, Obstbaumreihen)</b>				
Charakteristik:	Bearbeiter: A. Pfanzelt				
lfd. Nummer:	<b>659</b>	Fläche: in m <sup>2</sup>	<b>0</b>	Länge in m:	<b>83</b>
Bestandestyp:	<b>0204 Streuobstbestand (Streuobstwiese/-weide, Obstbaumreihen)</b>				
Charakteristik:	Bearbeiter: A. Pfanzelt				
lfd. Nummer:	<b>660</b>	Fläche: in m <sup>2</sup>	<b>0</b>	Länge in m:	<b>65</b>
Bestandestyp:	<b>0204 Streuobstbestand (Streuobstwiese/-weide, Obstbaumreihen)</b>				
Charakteristik:	Bearbeiter: A. Pfanzelt				
lfd. Nummer:	<b>661</b>	Fläche: in m <sup>2</sup>	<b>0</b>	Länge in m:	<b>58</b>
Bestandestyp:	<b>0203 Heckenzug</b>				
Charakteristik:	Hecke zwischen Feldern aus Hasel, Hartriegel, Schneeball und Hollunder				
	Bearbeiter: A. Pfanzelt				
lfd. Nummer:	<b>662</b>	Fläche: in m <sup>2</sup>	<b>0</b>	Länge in m:	<b>78</b>
Bestandestyp:	<b>0202 Uferbegleitgehölz</b>				
Charakteristik:	Ufergehölz eines schmalen Gerinnes aus Weiden, Hartriegel und Eschen				
	Bearbeiter: A. Pfanzelt				
lfd. Nummer:	<b>663</b>	Fläche: in m <sup>2</sup>	<b>0</b>	Länge in m:	<b>191</b>
Bestandestyp:	<b>0202 Uferbegleitgehölz</b>				
Charakteristik:	Ufergehölz eines schmalen Gerinnes aus Weiden, Hartriegel und Eschen				
	Bearbeiter: A. Pfanzelt				
lfd. Nummer:	<b>664</b>	Fläche: in m <sup>2</sup>	<b>0</b>	Länge in m:	<b>55</b>
Bestandestyp:	<b>0203 Heckenzug</b>				
Charakteristik:	Heckenzug neben Straße zwischen Feldern, aus Hasel, Hartriegel und Schlehdorn				
	Bearbeiter: A. Pfanzelt				
lfd. Nummer:	<b>665</b>	Fläche: in m <sup>2</sup>	<b>0</b>	Länge in m:	<b>133</b>
Bestandestyp:	<b>0204 Streuobstbestand (Streuobstwiese/-weide, Obstbaumreihen)</b>				
Charakteristik:	Bearbeiter: A. Pfanzelt				
lfd. Nummer:	<b>666</b>	Fläche: in m <sup>2</sup>	<b>0</b>	Länge in m:	<b>47</b>
Bestandestyp:	<b>0204 Streuobstbestand (Streuobstwiese/-weide, Obstbaumreihen)</b>				
Charakteristik:	Bearbeiter: A. Pfanzelt				
lfd. Nummer:	<b>667</b>	Fläche: in m <sup>2</sup>	<b>0</b>	Länge in m:	<b>130</b>
Bestandestyp:	<b>0206 Baumreihe, Allee</b>				
Charakteristik:	Bearbeiter: A. Pfanzelt				

lfd. Nummer:	<b>668</b>	Fläche: in m <sup>2</sup>	<b>0</b>	Länge in m:	<b>69</b>
Bestandestyp:	<b>0206 Baumreihe, Allee</b>				
Charakteristik:					
	Bearbeiter: A. Pfanzelt				
lfd. Nummer:	<b>669</b>	Fläche: in m <sup>2</sup>	<b>0</b>	Länge in m:	<b>743</b>
Bestandestyp:	<b>0202 Uferbegleitgehölz</b>				
Charakteristik:	Ufergehölz des Ipfbaches in St. Florian aus Eschen, Ahorn, Weiden, Hartriegel und Hasel				
	Bearbeiter: A. Pfanzelt				
lfd. Nummer:	<b>670</b>	Fläche: in m <sup>2</sup>	<b>0</b>	Länge in m:	<b>697</b>
Bestandestyp:	<b>0202 Uferbegleitgehölz</b>				
Charakteristik:	Ufergehölz des Ipfbaches in St. Florian aus Eschen, Ahorn, Weiden, Hartriegel und Hasel				
	Bearbeiter: A. Pfanzelt				
lfd. Nummer:	<b>671</b>	Fläche: in m <sup>2</sup>	<b>0</b>	Länge in m:	<b>277</b>
Bestandestyp:	<b>0203 Heckenzug</b>				
Charakteristik:	Hecke aus Hasel, Hartriegel, Traubenkirsche und Ahorn				
	Bearbeiter: A. Pfanzelt				
lfd. Nummer:	<b>672</b>	Fläche: in m <sup>2</sup>	<b>0</b>	Länge in m:	<b>136</b>
Bestandestyp:	<b>0206 Baumreihe, Allee</b>				
Charakteristik:					
	Bearbeiter: A. Pfanzelt				
lfd. Nummer:	<b>673</b>	Fläche: in m <sup>2</sup>	<b>0</b>	Länge in m:	<b>90</b>
Bestandestyp:	<b>0206 Baumreihe, Allee</b>				
Charakteristik:					
	Bearbeiter: A. Pfanzelt				
lfd. Nummer:	<b>674</b>	Fläche: in m <sup>2</sup>	<b>0</b>	Länge in m:	<b>89</b>
Bestandestyp:	<b>0203 Heckenzug</b>				
Charakteristik:	Hecke aus Ahorn, Flieder, Hartriegel, Birke und Hasel				
	Bearbeiter: A. Pfanzelt				
lfd. Nummer:	<b>675</b>	Fläche: in m <sup>2</sup>	<b>0</b>	Länge in m:	<b>226</b>
Bestandestyp:	<b>0202 Uferbegleitgehölz</b>				
Charakteristik:	Ufergehölz eines schmalen Gerinnes aus Eschen, Erlen, Hartriegel, Hasel und Weiden				
	Bearbeiter: A. Pfanzelt				
lfd. Nummer:	<b>676</b>	Fläche: in m <sup>2</sup>	<b>0</b>	Länge in m:	<b>41</b>
Bestandestyp:	<b>0204 Streuobstbestand (Streuobstwiese/-weide, Obstbaumreihen)</b>				
Charakteristik:					
	Bearbeiter: A. Pfanzelt				
lfd. Nummer:	<b>677</b>	Fläche: in m <sup>2</sup>	<b>0</b>	Länge in m:	<b>54</b>
Bestandestyp:	<b>0204 Streuobstbestand (Streuobstwiese/-weide, Obstbaumreihen)</b>				
Charakteristik:					
	Bearbeiter: A. Pfanzelt				
lfd. Nummer:	<b>678</b>	Fläche: in m <sup>2</sup>	<b>0</b>	Länge in m:	<b>157</b>
Bestandestyp:	<b>0204 Streuobstbestand (Streuobstwiese/-weide, Obstbaumreihen)</b>				
Charakteristik:					
	Bearbeiter: A. Pfanzelt				
lfd. Nummer:	<b>679</b>	Fläche: in m <sup>2</sup>	<b>0</b>	Länge in m:	<b>107</b>
Bestandestyp:	<b>0204 Streuobstbestand (Streuobstwiese/-weide, Obstbaumreihen)</b>				
Charakteristik:					
	Bearbeiter: A. Pfanzelt				

lfd. Nummer:	<b>680</b>	Fläche: in m <sup>2</sup>	<b>0</b>	Länge in m:	<b>105</b>
Bestandestyp:	<b>0204 Streuobstbestand (Streuobstwiese/-weide, Obstbaumreihen)</b>				
Charakteristik:	Bearbeiter: A. Pfanzelt				
lfd. Nummer:	<b>681</b>	Fläche: in m <sup>2</sup>	<b>0</b>	Länge in m:	<b>117</b>
Bestandestyp:	<b>0204 Streuobstbestand (Streuobstwiese/-weide, Obstbaumreihen)</b>				
Charakteristik:	Bearbeiter: A. Pfanzelt				
lfd. Nummer:	<b>682</b>	Fläche: in m <sup>2</sup>	<b>0</b>	Länge in m:	<b>232</b>
Bestandestyp:	<b>0204 Streuobstbestand (Streuobstwiese/-weide, Obstbaumreihen)</b>				
Charakteristik:	Bearbeiter: A. Pfanzelt				
lfd. Nummer:	<b>683</b>	Fläche: in m <sup>2</sup>	<b>0</b>	Länge in m:	<b>153</b>
Bestandestyp:	<b>0203 Heckenzug</b>				
Charakteristik:	Hecke zwischen Feldern aus Hartriegel, Pfaffenhütchen, Ahorn, Weißdorn, Ziersträucher und Obstbäumen				
	Bearbeiter: A. Pfanzelt				
lfd. Nummer:	<b>684</b>	Fläche: in m <sup>2</sup>	<b>0</b>	Länge in m:	<b>222</b>
Bestandestyp:	<b>0206 Baumreihe, Allee</b>				
Charakteristik:	Bearbeiter: A. Pfanzelt				
lfd. Nummer:	<b>685</b>	Fläche: in m <sup>2</sup>	<b>0</b>	Länge in m:	<b>560</b>
Bestandestyp:	<b>0402 Fließendes Gewässer</b>				
Charakteristik:	Schmales Gerinne zwischen Feldern, mit dichtem Ufergehölz, kaum Wasser führend, EP 17				
	Bearbeiter: A. Pfanzelt				
lfd. Nummer:	<b>686</b>	Fläche: in m <sup>2</sup>	<b>0</b>	Länge in m:	<b>271</b>
Bestandestyp:	<b>0203 Heckenzug</b>				
Charakteristik:	Hecke zwischen Feldern aus Kirsche, Hartriegel und Hollunder				
	Bearbeiter: A. Pfanzelt				
lfd. Nummer:	<b>700</b>	Fläche: in m <sup>2</sup>	<b>0</b>	Länge in m:	<b>0</b>
Bestandestyp:	<b>0207 Markanter Einzelbaum</b>				
Charakteristik:	Bearbeiter: A. Pfanzelt				
lfd. Nummer:	<b>701</b>	Fläche: in m <sup>2</sup>	<b>0</b>	Länge in m:	<b>0</b>
Bestandestyp:	<b>0207 Markanter Einzelbaum</b>				
Charakteristik:	Bearbeiter: A. Pfanzelt				
lfd. Nummer:	<b>702</b>	Fläche: in m <sup>2</sup>	<b>0</b>	Länge in m:	<b>0</b>
Bestandestyp:	<b>0207 Markanter Einzelbaum</b>				
Charakteristik:	Bearbeiter: A. Pfanzelt				
lfd. Nummer:	<b>703</b>	Fläche: in m <sup>2</sup>	<b>0</b>	Länge in m:	<b>0</b>
Bestandestyp:	<b>0207 Markanter Einzelbaum</b>				
Charakteristik:	Bearbeiter: A. Pfanzelt				
lfd. Nummer:	<b>704</b>	Fläche: in m <sup>2</sup>	<b>0</b>	Länge in m:	<b>0</b>
Bestandestyp:	<b>0207 Markanter Einzelbaum</b>				
Charakteristik:	Bearbeiter: A. Pfanzelt				

lfd. Nummer:	<b>705</b>	Fläche: in m <sup>2</sup>	<b>0</b>	Länge in m:	<b>0</b>
Bestandestyp:	<b>0207 Markanter Einzelbaum</b>				
Charakteristik:					
		Bearbeiter:	A. Pfanzelt		
lfd. Nummer:	<b>706</b>	Fläche: in m <sup>2</sup>	<b>0</b>	Länge in m:	<b>0</b>
Bestandestyp:	<b>0207 Markanter Einzelbaum</b>				
Charakteristik:					
		Bearbeiter:	A. Pfanzelt		
lfd. Nummer:	<b>707</b>	Fläche: in m <sup>2</sup>	<b>0</b>	Länge in m:	<b>0</b>
Bestandestyp:	<b>0207 Markanter Einzelbaum</b>				
Charakteristik:					
		Bearbeiter:	A. Pfanzelt		
lfd. Nummer:	<b>708</b>	Fläche: in m <sup>2</sup>	<b>0</b>	Länge in m:	<b>0</b>
Bestandestyp:	<b>0207 Markanter Einzelbaum</b>				
Charakteristik:					
		Bearbeiter:	A. Pfanzelt		
lfd. Nummer:	<b>709</b>	Fläche: in m <sup>2</sup>	<b>0</b>	Länge in m:	<b>0</b>
Bestandestyp:	<b>0207 Markanter Einzelbaum</b>				
Charakteristik:					
		Bearbeiter:	A. Pfanzelt		
lfd. Nummer:	<b>710</b>	Fläche: in m <sup>2</sup>	<b>0</b>	Länge in m:	<b>0</b>
Bestandestyp:	<b>0207 Markanter Einzelbaum</b>				
Charakteristik:					
		Bearbeiter:	A. Pfanzelt		
lfd. Nummer:	<b>711</b>	Fläche: in m <sup>2</sup>	<b>0</b>	Länge in m:	<b>0</b>
Bestandestyp:	<b>0207 Markanter Einzelbaum</b>				
Charakteristik:					
		Bearbeiter:	A. Pfanzelt		
lfd. Nummer:	<b>712</b>	Fläche: in m <sup>2</sup>	<b>0</b>	Länge in m:	<b>0</b>
Bestandestyp:	<b>0207 Markanter Einzelbaum</b>				
Charakteristik:					
		Bearbeiter:	A. Pfanzelt		
lfd. Nummer:	<b>713</b>	Fläche: in m <sup>2</sup>	<b>0</b>	Länge in m:	<b>0</b>
Bestandestyp:	<b>0207 Markanter Einzelbaum</b>				
Charakteristik:					
		Bearbeiter:	A. Pfanzelt		
lfd. Nummer:	<b>714</b>	Fläche: in m <sup>2</sup>	<b>0</b>	Länge in m:	<b>0</b>
Bestandestyp:	<b>0207 Markanter Einzelbaum</b>				
Charakteristik:					
		Bearbeiter:	A. Pfanzelt		
lfd. Nummer:	<b>715</b>	Fläche: in m <sup>2</sup>	<b>0</b>	Länge in m:	<b>0</b>
Bestandestyp:	<b>0207 Markanter Einzelbaum</b>				
Charakteristik:					
		Bearbeiter:	A. Pfanzelt		
lfd. Nummer:	<b>716</b>	Fläche: in m <sup>2</sup>	<b>0</b>	Länge in m:	<b>0</b>
Bestandestyp:	<b>0207 Markanter Einzelbaum</b>				
Charakteristik:					
		Bearbeiter:	A. Pfanzelt		



lfd. Nummer:	<b>717</b>	Fläche: in m <sup>2</sup>	<b>0</b>	Länge in m:	<b>0</b>
Bestandestyp:	<b>0207 Markanter Einzelbaum</b>				
Charakteristik:					
	Bearbeiter: A. Pfanzelt				
lfd. Nummer:	<b>718</b>	Fläche: in m <sup>2</sup>	<b>0</b>	Länge in m:	<b>0</b>
Bestandestyp:	<b>0207 Markanter Einzelbaum</b>				
Charakteristik:					
	Bearbeiter: A. Pfanzelt				
lfd. Nummer:	<b>719</b>	Fläche: in m <sup>2</sup>	<b>0</b>	Länge in m:	<b>0</b>
Bestandestyp:	<b>0207 Markanter Einzelbaum</b>				
Charakteristik:					
	Bearbeiter: A. Pfanzelt				
lfd. Nummer:	<b>720</b>	Fläche: in m <sup>2</sup>	<b>0</b>	Länge in m:	<b>0</b>
Bestandestyp:	<b>0207 Markanter Einzelbaum</b>				
Charakteristik:					
	Bearbeiter: A. Pfanzelt				
lfd. Nummer:	<b>721</b>	Fläche: in m <sup>2</sup>	<b>0</b>	Länge in m:	<b>0</b>
Bestandestyp:	<b>0207 Markanter Einzelbaum</b>				
Charakteristik:					
	Bearbeiter: A. Pfanzelt				
lfd. Nummer:	<b>722</b>	Fläche: in m <sup>2</sup>	<b>0</b>	Länge in m:	<b>0</b>
Bestandestyp:	<b>0401 Stehendes Gewässer</b>				
Charakteristik:	Kleiner Fischteich im Wald mit natürlichem Steilufer und trübem Wasser				
	Bearbeiter: A. Pfanzelt				
lfd. Nummer:	<b>723</b>	Fläche: in m <sup>2</sup>	<b>0</b>	Länge in m:	<b>0</b>
Bestandestyp:	<b>0207 Markanter Einzelbaum</b>				
Charakteristik:					
	Bearbeiter: A. Pfanzelt				
lfd. Nummer:	<b>724</b>	Fläche: in m <sup>2</sup>	<b>0</b>	Länge in m:	<b>0</b>
Bestandestyp:	<b>0210 Markante (landschaftsprägende) Geländeböschung</b>				
Charakteristik:	Mischwaldbestand oberhalb eines Fischteiches				
	Bearbeiter: A. Pfanzelt				

**Liste der erhobenen Flächen**

*gereiht nach Flächennummer*

**Gemeinde: 41013 Markt St.Florian**

**Bezirk: Linz-Land**

lfd. Nummer: **1** Fläche: in m<sup>2</sup> **2140** Länge in m: **392**

Bestandestyp: **0203 Heckenzug**

Charakteristik: Heckenzug zwischen Feldern mit dominant Walnuß, außerdem Erlen, Hasel, viel Clematis

Bearbeiter: A. Pfanzelt

lfd. Nummer: **2** Fläche: in m<sup>2</sup> **1858** Länge in m: **404**

Bestandestyp: **0203 Heckenzug**

Charakteristik: Heckenzug zwischen Feldern mit dominant Walnuß, außerdem Erlen, Hasel, viel Clematis

Bearbeiter: A. Pfanzelt

lfd. Nummer: **3** Fläche: in m<sup>2</sup> **1360** Länge in m: **297**

Bestandestyp: **0203 Heckenzug**

Charakteristik: Heckenzug zwischen Feldern mit dominant Walnuß, außerdem Hartriegel und Esche

Bearbeiter: A. Pfanzelt

lfd. Nummer: **4** Fläche: in m<sup>2</sup> **2015** Länge in m: **182**

Bestandestyp: **0204 Streuobstbestand (Streuobstwiese/-weide, Obstbaumreihen)**

Charakteristik:

Bearbeiter: A. Pfanzelt

lfd. Nummer: **5** Fläche: in m<sup>2</sup> **1174** Länge in m: **158**

Bestandestyp: **0204 Streuobstbestand (Streuobstwiese/-weide, Obstbaumreihen)**

Charakteristik:

Bearbeiter: A. Pfanzelt

lfd. Nummer: **6** Fläche: in m<sup>2</sup> **972** Länge in m: **152**

Bestandestyp: **0204 Streuobstbestand (Streuobstwiese/-weide, Obstbaumreihen)**

Charakteristik:

Bearbeiter: A. Pfanzelt

lfd. Nummer: **7** Fläche: in m<sup>2</sup> **5289** Länge in m: **379**

Bestandestyp: **0204 Streuobstbestand (Streuobstwiese/-weide, Obstbaumreihen)**

Charakteristik:

Bearbeiter: A. Pfanzelt

lfd. Nummer: **8** Fläche: in m<sup>2</sup> **6156** Länge in m: **499**

Bestandestyp: **0204 Streuobstbestand (Streuobstwiese/-weide, Obstbaumreihen)**

Charakteristik:

Bearbeiter: A. Pfanzelt

lfd. Nummer: **9** Fläche: in m<sup>2</sup> **1385** Länge in m: **172**

Bestandestyp: **0204 Streuobstbestand (Streuobstwiese/-weide, Obstbaumreihen)**

Charakteristik:

Bearbeiter: A. Pfanzelt

lfd. Nummer: **10** Fläche: in m<sup>2</sup> **2753** Länge in m: **217**

Bestandestyp: **0204 Streuobstbestand (Streuobstwiese/-weide, Obstbaumreihen)**

Charakteristik:

Bearbeiter: A. Pfanzelt

lfd. Nummer:	<b>11</b>	Fläche: in m²	<b>5091</b>	Länge in m:	<b>513</b>
Bestandestyp:	<b>0104 Laubwald/Laubholzforst</b>				
Charakteristik:					
	Bearbeiter: A. Pfanzelt				
lfd. Nummer:	<b>12</b>	Fläche: in m²	<b>806</b>	Länge in m:	<b>114</b>
Bestandestyp:	<b>0401 Stehendes Gewässer</b>				
Charakteristik:	Absetzbecken neben Autobahn, bestehend aus betoniertem Becken und daneben Versickerungsbecken mit Feuchtwiese				
	Bearbeiter: A. Pfanzelt				
lfd. Nummer:	<b>13</b>	Fläche: in m²	<b>3495</b>	Länge in m:	<b>487</b>
Bestandestyp:	<b>0104 Laubwald/Laubholzforst</b>				
Charakteristik:					
	Bearbeiter: A. Pfanzelt				
lfd. Nummer:	<b>14</b>	Fläche: in m²	<b>34867</b>	Länge in m:	<b>1264</b>
Bestandestyp:	<b>0103 Laub-Nadel-Mischwald/Laub-Nadelholz-Mischforst</b>				
Charakteristik:					
	Bearbeiter: A. Pfanzelt				
lfd. Nummer:	<b>15</b>	Fläche: in m²	<b>4416</b>	Länge in m:	<b>269</b>
Bestandestyp:	<b>0204 Streuobstbestand (Streuobstwiese/-weide, Obstbaumreihen)</b>				
Charakteristik:					
	Bearbeiter: A. Pfanzelt				
lfd. Nummer:	<b>16</b>	Fläche: in m²	<b>1229</b>	Länge in m:	<b>218</b>
Bestandestyp:	<b>0104 Laubwald/Laubholzforst</b>				
Charakteristik:					
	Bearbeiter: A. Pfanzelt				
lfd. Nummer:	<b>18</b>	Fläche: in m²	<b>1265</b>	Länge in m:	<b>251</b>
Bestandestyp:	<b>0104 Laubwald/Laubholzforst</b>				
Charakteristik:					
	Bearbeiter: A. Pfanzelt				
lfd. Nummer:	<b>19</b>	Fläche: in m²	<b>848</b>	Länge in m:	<b>133</b>
Bestandestyp:	<b>0201 Kleinstwaldfläche ("Feldgehölz"), Gebüsch oder Baumgruppe unter 1000m²</b>				
Charakteristik:	Feldgehölz neben Straße aus Eschen, Eichen, Fichten und Birken				
	Bearbeiter: A. Pfanzelt				
lfd. Nummer:	<b>21</b>	Fläche: in m²	<b>1743</b>	Länge in m:	<b>322</b>
Bestandestyp:	<b>0104 Laubwald/Laubholzforst</b>				
Charakteristik:					
	Bearbeiter: A. Pfanzelt				
lfd. Nummer:	<b>22</b>	Fläche: in m²	<b>17616</b>	Länge in m:	<b>1638</b>
Bestandestyp:	<b>0306 Neubewaldung/Aufforstung</b>				
Charakteristik:					
	Bearbeiter: A. Pfanzelt				
lfd. Nummer:	<b>23</b>	Fläche: in m²	<b>1194</b>	Länge in m:	<b>178</b>
Bestandestyp:	<b>0204 Streuobstbestand (Streuobstwiese/-weide, Obstbaumreihen)</b>				
Charakteristik:					
	Bearbeiter: A. Pfanzelt				
lfd. Nummer:	<b>24</b>	Fläche: in m²	<b>15221</b>	Länge in m:	<b>605</b>
Bestandestyp:	<b>0204 Streuobstbestand (Streuobstwiese/-weide, Obstbaumreihen)</b>				
Charakteristik:					
	Bearbeiter: A. Pfanzelt				

lfd. Nummer:	<b>25</b>	Fläche: in m <sup>2</sup>	<b>1747</b>	Länge in m:	<b>158</b>
Bestandestyp:	<b>0401 Stehendes Gewässer</b>				
Charakteristik:	Strukturloser Fischteich zwischen Feldern mit befestigtem Ufer und trübem Wasser				
	Bearbeiter: A. Pfanzelt				
lfd. Nummer:	<b>26</b>	Fläche: in m <sup>2</sup>	<b>776</b>	Länge in m:	<b>112</b>
Bestandestyp:	<b>0201 Kleinstwaldfläche ("Feldgehölz"), Gebüsch oder Baumgruppe unter 1000m<sup>2</sup></b>				
Charakteristik:	Feldgehölz neben Fischteich aus Nußbaum, Traubenkirsche, Esche, Erle und Hollunder				
	Bearbeiter: A. Pfanzelt				
lfd. Nummer:	<b>27</b>	Fläche: in m <sup>2</sup>	<b>2818</b>	Länge in m:	<b>654</b>
Bestandestyp:	<b>0202 Uferbegleitgehölz</b>				
Charakteristik:	Ufergehölz eines schmalen Gerinnes zwischen Feldern aus Eschen und Erlen				
	Bearbeiter: A. Pfanzelt				
lfd. Nummer:	<b>28</b>	Fläche: in m <sup>2</sup>	<b>15636</b>	Länge in m:	<b>600</b>
Bestandestyp:	<b>0102 Nadelwald/Nadelholzforst</b>				
Charakteristik:					
	Bearbeiter: A. Pfanzelt				
lfd. Nummer:	<b>29</b>	Fläche: in m <sup>2</sup>	<b>5876</b>	Länge in m:	<b>390</b>
Bestandestyp:	<b>0102 Nadelwald/Nadelholzforst</b>				
Charakteristik:					
	Bearbeiter: A. Pfanzelt				
lfd. Nummer:	<b>30</b>	Fläche: in m <sup>2</sup>	<b>5085</b>	Länge in m:	<b>686</b>
Bestandestyp:	<b>0103 Laub-Nadel-Mischwald/Laub-Nadelholz-Mischforst</b>				
Charakteristik:					
	Bearbeiter: A. Pfanzelt				
lfd. Nummer:	<b>33</b>	Fläche: in m <sup>2</sup>	<b>29885</b>	Länge in m:	<b>1006</b>
Bestandestyp:	<b>0104 Laubwald/Laubholzforst</b>				
Charakteristik:					
	Bearbeiter: A. Pfanzelt				
lfd. Nummer:	<b>34</b>	Fläche: in m <sup>2</sup>	<b>6769</b>	Länge in m:	<b>596</b>
Bestandestyp:	<b>0204 Streuobstbestand (Streuobstwiese/-weide, Obstbaumreihen)</b>				
Charakteristik:					
	Bearbeiter: A. Pfanzelt				
lfd. Nummer:	<b>35</b>	Fläche: in m <sup>2</sup>	<b>2319</b>	Länge in m:	<b>249</b>
Bestandestyp:	<b>0306 Neubewaldung/Aufforstung</b>				
Charakteristik:					
	Bearbeiter: A. Pfanzelt				
lfd. Nummer:	<b>36</b>	Fläche: in m <sup>2</sup>	<b>19164</b>	Länge in m:	<b>860</b>
Bestandestyp:	<b>0104 Laubwald/Laubholzforst</b>				
Charakteristik:					
	Bearbeiter: A. Pfanzelt				
lfd. Nummer:	<b>37</b>	Fläche: in m <sup>2</sup>	<b>1668</b>	Länge in m:	<b>358</b>
Bestandestyp:	<b>0104 Laubwald/Laubholzforst</b>				
Charakteristik:					
	Bearbeiter: A. Pfanzelt				
lfd. Nummer:	<b>38</b>	Fläche: in m <sup>2</sup>	<b>1338</b>	Länge in m:	<b>174</b>
Bestandestyp:	<b>0204 Streuobstbestand (Streuobstwiese/-weide, Obstbaumreihen)</b>				
Charakteristik:					
	Bearbeiter: A. Pfanzelt				

lfd. Nummer:	<b>39</b>	Fläche: in m <sup>2</sup>	<b>10925</b>	Länge in m:	<b>1683</b>
Bestandestyp:	<b>0103 Laub-Nadel-Mischwald/Laub-Nadelholz-Mischforst</b>				
Charakteristik:	Bearbeiter: A. Pfanzelt				
lfd. Nummer:	<b>40</b>	Fläche: in m <sup>2</sup>	<b>23764</b>	Länge in m:	<b>781</b>
Bestandestyp:	<b>0104 Laubwald/Laubholzforst</b>				
Charakteristik:	Bearbeiter: A. Pfanzelt				
lfd. Nummer:	<b>41</b>	Fläche: in m <sup>2</sup>	<b>11461</b>	Länge in m:	<b>444</b>
Bestandestyp:	<b>0104 Laubwald/Laubholzforst</b>				
Charakteristik:	Bearbeiter: A. Pfanzelt				
lfd. Nummer:	<b>42</b>	Fläche: in m <sup>2</sup>	<b>18895</b>	Länge in m:	<b>690</b>
Bestandestyp:	<b>0104 Laubwald/Laubholzforst</b>				
Charakteristik:	Bearbeiter: A. Pfanzelt				
lfd. Nummer:	<b>43</b>	Fläche: in m <sup>2</sup>	<b>1558</b>	Länge in m:	<b>223</b>
Bestandestyp:	<b>0204 Streuobstbestand (Streuobstwiese/-weide, Obstbaumreihen)</b>				
Charakteristik:	Bearbeiter: A. Pfanzelt				
lfd. Nummer:	<b>45</b>	Fläche: in m <sup>2</sup>	<b>1203</b>	Länge in m:	<b>179</b>
Bestandestyp:	<b>0204 Streuobstbestand (Streuobstwiese/-weide, Obstbaumreihen)</b>				
Charakteristik:	Bearbeiter: A. Pfanzelt				
lfd. Nummer:	<b>46</b>	Fläche: in m <sup>2</sup>	<b>978</b>	Länge in m:	<b>190</b>
Bestandestyp:	<b>0204 Streuobstbestand (Streuobstwiese/-weide, Obstbaumreihen)</b>				
Charakteristik:	Bearbeiter: A. Pfanzelt				
lfd. Nummer:	<b>47</b>	Fläche: in m <sup>2</sup>	<b>5896</b>	Länge in m:	<b>565</b>
Bestandestyp:	<b>0204 Streuobstbestand (Streuobstwiese/-weide, Obstbaumreihen)</b>				
Charakteristik:	Bearbeiter: A. Pfanzelt				
lfd. Nummer:	<b>48</b>	Fläche: in m <sup>2</sup>	<b>2951</b>	Länge in m:	<b>335</b>
Bestandestyp:	<b>0204 Streuobstbestand (Streuobstwiese/-weide, Obstbaumreihen)</b>				
Charakteristik:	Bearbeiter: A. Pfanzelt				
lfd. Nummer:	<b>49</b>	Fläche: in m <sup>2</sup>	<b>2562</b>	Länge in m:	<b>229</b>
Bestandestyp:	<b>0204 Streuobstbestand (Streuobstwiese/-weide, Obstbaumreihen)</b>				
Charakteristik:	Bearbeiter: A. Pfanzelt				
lfd. Nummer:	<b>50</b>	Fläche: in m <sup>2</sup>	<b>12033</b>	Länge in m:	<b>841</b>
Bestandestyp:	<b>0104 Laubwald/Laubholzforst</b>				
Charakteristik:	Bearbeiter: A. Pfanzelt				
lfd. Nummer:	<b>51</b>	Fläche: in m <sup>2</sup>	<b>2737</b>	Länge in m:	<b>287</b>
Bestandestyp:	<b>0401 Stehendes Gewässer</b>				
Charakteristik:	Großer Fischteich am Waldrand, teilweise befestigtes Ufer, trübes Wasser, Bäume bis ans Ufer reichend				
	Bearbeiter: A. Pfanzelt				

lfd. Nummer:	<b>52</b>	Fläche: in m <sup>2</sup>	<b>2353</b>	Länge in m:	<b>198</b>
Bestandestyp:	<b>0401 Stehendes Gewässer</b>				
Charakteristik:	Fischteich in Freizeitanlage, rundherum gemähte Wiese, nur an einer Seite schmaler Saum mit vereinzelt Weiden; befestigte Ufer, trübes Wasser				
	Bearbeiter: A. Pfanzelt				
lfd. Nummer:	<b>53</b>	Fläche: in m <sup>2</sup>	<b>395</b>	Länge in m:	<b>150</b>
Bestandestyp:	<b>0401 Stehendes Gewässer</b>				
Charakteristik:	Schmaler länglicher naturnaher Teich mit dichter Ufervegetation und Teichlinsenbewuchs, Durchwurzelung des steilen Ufers durch Ufergehölz				
	Bearbeiter: A. Pfanzelt				
lfd. Nummer:	<b>54</b>	Fläche: in m <sup>2</sup>	<b>4204</b>	Länge in m:	<b>378</b>
Bestandestyp:	<b>0307 Feuchtes und nasses Extensivgrünland</b>				
Charakteristik:	Extensive Feuchtwiese mit Seggen, von Pferden beweidet, nährstoffreich				
	Bearbeiter: A. Pfanzelt				
lfd. Nummer:	<b>55</b>	Fläche: in m <sup>2</sup>	<b>728</b>	Länge in m:	<b>345</b>
Bestandestyp:	<b>0202 Uferbegleitgehölz</b>				
Charakteristik:	Ufergehölz eines naturnahen Teiches, dicht bewachsen mit Weiden und Haseln				
	Bearbeiter: A. Pfanzelt				
lfd. Nummer:	<b>56</b>	Fläche: in m <sup>2</sup>	<b>3639</b>	Länge in m:	<b>683</b>
Bestandestyp:	<b>0203 Heckenzug</b>				
Charakteristik:	Dichter Heckenzug zwischen Feldern aus Hartriegel, Hasel, Heckenrose, Ahorn, Schneeball, Erle, Kirsche, Nußbaum und Schlehdorn				
	Bearbeiter: A. Pfanzelt				
lfd. Nummer:	<b>57</b>	Fläche: in m <sup>2</sup>	<b>754</b>	Länge in m:	<b>139</b>
Bestandestyp:	<b>0204 Streuobstbestand (Streuobstwiese/-weide, Obstbaumreihen)</b>				
Charakteristik:					
	Bearbeiter: A. Pfanzelt				
lfd. Nummer:	<b>58</b>	Fläche: in m <sup>2</sup>	<b>2712</b>	Länge in m:	<b>381</b>
Bestandestyp:	<b>0104 Laubwald/Laubholzforst</b>				
Charakteristik:					
	Bearbeiter: A. Pfanzelt				
lfd. Nummer:	<b>60</b>	Fläche: in m <sup>2</sup>	<b>307</b>	Länge in m:	<b>80</b>
Bestandestyp:	<b>0204 Streuobstbestand (Streuobstwiese/-weide, Obstbaumreihen)</b>				
Charakteristik:					
	Bearbeiter: A. Pfanzelt				
lfd. Nummer:	<b>62</b>	Fläche: in m <sup>2</sup>	<b>20453</b>	Länge in m:	<b>1302</b>
Bestandestyp:	<b>0104 Laubwald/Laubholzforst</b>				
Charakteristik:					
	Bearbeiter: A. Pfanzelt				
lfd. Nummer:	<b>64</b>	Fläche: in m <sup>2</sup>	<b>2977</b>	Länge in m:	<b>223</b>
Bestandestyp:	<b>0104 Laubwald/Laubholzforst</b>				
Charakteristik:					
	Bearbeiter: A. Pfanzelt				
lfd. Nummer:	<b>65</b>	Fläche: in m <sup>2</sup>	<b>48144</b>	Länge in m:	<b>1066</b>
Bestandestyp:	<b>0103 Laub-Nadel-Mischwald/Laub-Nadelholz-Mischforst</b>				
Charakteristik:					
	Bearbeiter: A. Pfanzelt				
lfd. Nummer:	<b>66</b>	Fläche: in m <sup>2</sup>	<b>963</b>	Länge in m:	<b>246</b>
Bestandestyp:	<b>0201 Kleinstwaldfläche ("Feldgehölz"), Gebüsch oder Baumgruppe unter 1000m<sup>2</sup></b>				
Charakteristik:	Feldgehölz rund um Hof aus Nußbaum und Eschen				
	Bearbeiter: A. Pfanzelt				



lfd. Nummer:	<b>67</b>	Fläche: in m <sup>2</sup>	<b>1817</b>	Länge in m:	<b>306</b>
Bestandestyp:	<b>0204 Streuobstbestand (Streuobstwiese/-weide, Obstbaumreihen)</b>				
Charakteristik:	Bearbeiter: A. Pfanzelt				
lfd. Nummer:	<b>68</b>	Fläche: in m <sup>2</sup>	<b>1279</b>	Länge in m:	<b>163</b>
Bestandestyp:	<b>0204 Streuobstbestand (Streuobstwiese/-weide, Obstbaumreihen)</b>				
Charakteristik:	Bearbeiter: A. Pfanzelt				
lfd. Nummer:	<b>69</b>	Fläche: in m <sup>2</sup>	<b>1167</b>	Länge in m:	<b>157</b>
Bestandestyp:	<b>0204 Streuobstbestand (Streuobstwiese/-weide, Obstbaumreihen)</b>				
Charakteristik:	Bearbeiter: A. Pfanzelt				
lfd. Nummer:	<b>70</b>	Fläche: in m <sup>2</sup>	<b>303</b>	Länge in m:	<b>70</b>
Bestandestyp:	<b>0204 Streuobstbestand (Streuobstwiese/-weide, Obstbaumreihen)</b>				
Charakteristik:	Bearbeiter: A. Pfanzelt				
lfd. Nummer:	<b>71</b>	Fläche: in m <sup>2</sup>	<b>610</b>	Länge in m:	<b>146</b>
Bestandestyp:	<b>0204 Streuobstbestand (Streuobstwiese/-weide, Obstbaumreihen)</b>				
Charakteristik:	Bearbeiter: A. Pfanzelt				
lfd. Nummer:	<b>72</b>	Fläche: in m <sup>2</sup>	<b>1753</b>	Länge in m:	<b>194</b>
Bestandestyp:	<b>0204 Streuobstbestand (Streuobstwiese/-weide, Obstbaumreihen)</b>				
Charakteristik:	Bearbeiter: A. Pfanzelt				
lfd. Nummer:	<b>73</b>	Fläche: in m <sup>2</sup>	<b>613</b>	Länge in m:	<b>127</b>
Bestandestyp:	<b>0204 Streuobstbestand (Streuobstwiese/-weide, Obstbaumreihen)</b>				
Charakteristik:	Bearbeiter: A. Pfanzelt				
lfd. Nummer:	<b>74</b>	Fläche: in m <sup>2</sup>	<b>1003</b>	Länge in m:	<b>246</b>
Bestandestyp:	<b>0204 Streuobstbestand (Streuobstwiese/-weide, Obstbaumreihen)</b>				
Charakteristik:	Bearbeiter: A. Pfanzelt				
lfd. Nummer:	<b>75</b>	Fläche: in m <sup>2</sup>	<b>3561</b>	Länge in m:	<b>342</b>
Bestandestyp:	<b>0204 Streuobstbestand (Streuobstwiese/-weide, Obstbaumreihen)</b>				
Charakteristik:	Bearbeiter: A. Pfanzelt				
lfd. Nummer:	<b>76</b>	Fläche: in m <sup>2</sup>	<b>5341</b>	Länge in m:	<b>399</b>
Bestandestyp:	<b>0102 Nadelwald/Nadelholzforst</b>				
Charakteristik:	Bearbeiter: A. Pfanzelt				
lfd. Nummer:	<b>77</b>	Fläche: in m <sup>2</sup>	<b>23942</b>	Länge in m:	<b>699</b>
Bestandestyp:	<b>0103 Laub-Nadel-Mischwald/Laub-Nadelholz-Mischforst</b>				
Charakteristik:	Bearbeiter: A. Pfanzelt				
lfd. Nummer:	<b>78</b>	Fläche: in m <sup>2</sup>	<b>12005</b>	Länge in m:	<b>759</b>
Bestandestyp:	<b>0104 Laubwald/Laubholzforst</b>				
Charakteristik:	Bearbeiter: A. Pfanzelt				

lfd. Nummer:	<b>79</b>	Fläche: in m <sup>2</sup>	<b>40500</b>	Länge in m:	<b>2409</b>
Bestandestyp:	<b>0104 Laubwald/Laubholzforst</b>				
Charakteristik:	Bearbeiter: A. Pfanzelt				
lfd. Nummer:	<b>81</b>	Fläche: in m <sup>2</sup>	<b>1419</b>	Länge in m:	<b>185</b>
Bestandestyp:	<b>0104 Laubwald/Laubholzforst</b>				
Charakteristik:	Bearbeiter: A. Pfanzelt				
lfd. Nummer:	<b>82</b>	Fläche: in m <sup>2</sup>	<b>2756</b>	Länge in m:	<b>340</b>
Bestandestyp:	<b>0104 Laubwald/Laubholzforst</b>				
Charakteristik:	Bearbeiter: A. Pfanzelt				
lfd. Nummer:	<b>83</b>	Fläche: in m <sup>2</sup>	<b>79419</b>	Länge in m:	<b>6142</b>
Bestandestyp:	<b>0202 Uferbegleitgehölz</b>				
Charakteristik:	Dichtes Ufergehölz des Ipfbaches und St. Marienbaches aus Ahorn, Erlen und Eschen				
	Bearbeiter: A. Pfanzelt				
lfd. Nummer:	<b>84</b>	Fläche: in m <sup>2</sup>	<b>4223</b>	Länge in m:	<b>319</b>
Bestandestyp:	<b>0103 Laub-Nadel-Mischwald/Laub-Nadelholz-Mischforst</b>				
Charakteristik:	Bearbeiter: A. Pfanzelt				
lfd. Nummer:	<b>85</b>	Fläche: in m <sup>2</sup>	<b>4769</b>	Länge in m:	<b>464</b>
Bestandestyp:	<b>0204 Streuobstbestand (Streuobstwiese/-weide, Obstbaumreihen)</b>				
Charakteristik:	Bearbeiter: A. Pfanzelt				
lfd. Nummer:	<b>86</b>	Fläche: in m <sup>2</sup>	<b>1128</b>	Länge in m:	<b>182</b>
Bestandestyp:	<b>0204 Streuobstbestand (Streuobstwiese/-weide, Obstbaumreihen)</b>				
Charakteristik:	Bearbeiter: A. Pfanzelt				
lfd. Nummer:	<b>87</b>	Fläche: in m <sup>2</sup>	<b>11895</b>	Länge in m:	<b>1347</b>
Bestandestyp:	<b>0202 Uferbegleitgehölz</b>				
Charakteristik:	Dichtes Ufergehölz des Ipfbaches aus Ahorn, Erlen und Eschen				
	Bearbeiter: A. Pfanzelt				
lfd. Nummer:	<b>90</b>	Fläche: in m <sup>2</sup>	<b>7269</b>	Länge in m:	<b>780</b>
Bestandestyp:	<b>0104 Laubwald/Laubholzforst</b>				
Charakteristik:	Bearbeiter: A. Pfanzelt				
lfd. Nummer:	<b>91</b>	Fläche: in m <sup>2</sup>	<b>1885</b>	Länge in m:	<b>362</b>
Bestandestyp:	<b>0202 Uferbegleitgehölz</b>				
Charakteristik:	Ufergehölz eines Nebenbaches des Ipfbaches bestehend aus Ahorn, Erlen, Eichen, Eschen und Hasel				
	Bearbeiter: A. Pfanzelt				
lfd. Nummer:	<b>92</b>	Fläche: in m <sup>2</sup>	<b>4526</b>	Länge in m:	<b>816</b>
Bestandestyp:	<b>0202 Uferbegleitgehölz</b>				
Charakteristik:	Ufergehölz eines Nebenbaches des Ipfbaches bestehend aus Ahorn, Erlen, Eichen, Eschen und Hasel				
	Bearbeiter: A. Pfanzelt				
lfd. Nummer:	<b>93</b>	Fläche: in m <sup>2</sup>	<b>2013</b>	Länge in m:	<b>439</b>
Bestandestyp:	<b>0202 Uferbegleitgehölz</b>				
Charakteristik:	Ufergehölz eines Nebenbaches des Ipfbaches bestehend aus Ahorn, Erlen, Eschen und Hasel				
	Bearbeiter: A. Pfanzelt				

lfd. Nummer:	<b>95</b>	Fläche: in m²	<b>546</b>	Länge in m:	<b>96</b>
Bestandestyp:	<b>0401 Stehendes Gewässer</b>				
Charakteristik:	Naturnaher Fischteich am Waldrand, teilweise befestigtes Ufer, an einer Seite kleiner Schilfbereich mit Rohrkolben				
Bearbeiter: A. Pfanzelt					
lfd. Nummer:	<b>96</b>	Fläche: in m²	<b>18279</b>	Länge in m:	<b>874</b>
Bestandestyp:	<b>0104 Laubwald/Laubholzforst</b>				
Charakteristik:					
Bearbeiter: A. Pfanzelt					
lfd. Nummer:	<b>97</b>	Fläche: in m²	<b>16882</b>	Länge in m:	<b>3050</b>
Bestandestyp:	<b>0202 Uferbegleitgehölz</b>				
Charakteristik:	Ufergehölz eines Nebenbaches des Ipfbaches bestehend aus Ahorn, Erlen, Eschen und Hasel				
Bearbeiter: A. Pfanzelt					
lfd. Nummer:	<b>98</b>	Fläche: in m²	<b>3761</b>	Länge in m:	<b>283</b>
Bestandestyp:	<b>0204 Streuobstbestand (Streuobstwiese/-weide, Obstbaumreihen)</b>				
Charakteristik:					
Bearbeiter: A. Pfanzelt					
lfd. Nummer:	<b>99</b>	Fläche: in m²	<b>2254</b>	Länge in m:	<b>231</b>
Bestandestyp:	<b>0204 Streuobstbestand (Streuobstwiese/-weide, Obstbaumreihen)</b>				
Charakteristik:					
Bearbeiter: A. Pfanzelt					
lfd. Nummer:	<b>100</b>	Fläche: in m²	<b>2226</b>	Länge in m:	<b>346</b>
Bestandestyp:	<b>0202 Uferbegleitgehölz</b>				
Charakteristik:	Ufergehölz um Fischteich aus Eschen, Erlen und Fichten				
Bearbeiter: A. Pfanzelt					
lfd. Nummer:	<b>101</b>	Fläche: in m²	<b>1033</b>	Länge in m:	<b>118</b>
Bestandestyp:	<b>0401 Stehendes Gewässer</b>				
Charakteristik:	Strukturloser Fischteich mit befestigtem Ufer und trübem Wasser				
Bearbeiter: A. Pfanzelt					
lfd. Nummer:	<b>102</b>	Fläche: in m²	<b>3823</b>	Länge in m:	<b>263</b>
Bestandestyp:	<b>0204 Streuobstbestand (Streuobstwiese/-weide, Obstbaumreihen)</b>				
Charakteristik:					
Bearbeiter: A. Pfanzelt					
lfd. Nummer:	<b>103</b>	Fläche: in m²	<b>7143</b>	Länge in m:	<b>1041</b>
Bestandestyp:	<b>0204 Streuobstbestand (Streuobstwiese/-weide, Obstbaumreihen)</b>				
Charakteristik:					
Bearbeiter: A. Pfanzelt					
lfd. Nummer:	<b>104</b>	Fläche: in m²	<b>7949</b>	Länge in m:	<b>424</b>
Bestandestyp:	<b>0204 Streuobstbestand (Streuobstwiese/-weide, Obstbaumreihen)</b>				
Charakteristik:					
Bearbeiter: A. Pfanzelt					
lfd. Nummer:	<b>105</b>	Fläche: in m²	<b>2824</b>	Länge in m:	<b>206</b>
Bestandestyp:	<b>0204 Streuobstbestand (Streuobstwiese/-weide, Obstbaumreihen)</b>				
Charakteristik:					
Bearbeiter: A. Pfanzelt					
lfd. Nummer:	<b>106</b>	Fläche: in m²	<b>2930</b>	Länge in m:	<b>298</b>
Bestandestyp:	<b>0204 Streuobstbestand (Streuobstwiese/-weide, Obstbaumreihen)</b>				
Charakteristik:					
Bearbeiter: A. Pfanzelt					

lfd. Nummer:	<b>107</b>	Fläche: in m <sup>2</sup>	<b>15703</b>	Länge in m:	<b>906</b>
Bestandestyp:	<b>0104 Laubwald/Laubholzforst</b>				
Charakteristik:	Bearbeiter: A. Pfanzelt				
lfd. Nummer:	<b>108</b>	Fläche: in m <sup>2</sup>	<b>2650</b>	Länge in m:	<b>233</b>
Bestandestyp:	<b>0306 Neubewaldung/Aufforstung</b>				
Charakteristik:	Bearbeiter: A. Pfanzelt				
lfd. Nummer:	<b>110</b>	Fläche: in m <sup>2</sup>	<b>1054</b>	Länge in m:	<b>253</b>
Bestandestyp:	<b>0204 Streuobstbestand (Streuobstwiese/-weide, Obstbaumreihen)</b>				
Charakteristik:	Bearbeiter: A. Pfanzelt				
lfd. Nummer:	<b>111</b>	Fläche: in m <sup>2</sup>	<b>6625</b>	Länge in m:	<b>410</b>
Bestandestyp:	<b>0103 Laub-Nadel-Mischwald/Laub-Nadelholz-Mischforst</b>				
Charakteristik:	Bearbeiter: A. Pfanzelt				
lfd. Nummer:	<b>112</b>	Fläche: in m <sup>2</sup>	<b>1430</b>	Länge in m:	<b>368</b>
Bestandestyp:	<b>0203 Heckenzug</b>				
Charakteristik:	Bearbeiter: A. Pfanzelt				
lfd. Nummer:	<b>113</b>	Fläche: in m <sup>2</sup>	<b>61106</b>	Länge in m:	<b>1365</b>
Bestandestyp:	<b>0103 Laub-Nadel-Mischwald/Laub-Nadelholz-Mischforst</b>				
Charakteristik:	Bearbeiter: A. Pfanzelt				
lfd. Nummer:	<b>114</b>	Fläche: in m <sup>2</sup>	<b>42924</b>	Länge in m:	<b>1227</b>
Bestandestyp:	<b>0104 Laubwald/Laubholzforst</b>				
Charakteristik:	Bearbeiter: A. Pfanzelt				
lfd. Nummer:	<b>115</b>	Fläche: in m <sup>2</sup>	<b>121258</b>	Länge in m:	<b>1674</b>
Bestandestyp:	<b>0102 Nadelwald/Nadelholzforst</b>				
Charakteristik:	Bearbeiter: A. Pfanzelt				
lfd. Nummer:	<b>116</b>	Fläche: in m <sup>2</sup>	<b>1737</b>	Länge in m:	<b>187</b>
Bestandestyp:	<b>0204 Streuobstbestand (Streuobstwiese/-weide, Obstbaumreihen)</b>				
Charakteristik:	Bearbeiter: A. Pfanzelt				
lfd. Nummer:	<b>117</b>	Fläche: in m <sup>2</sup>	<b>1254</b>	Länge in m:	<b>249</b>
Bestandestyp:	<b>0204 Streuobstbestand (Streuobstwiese/-weide, Obstbaumreihen)</b>				
Charakteristik:	Bearbeiter: A. Pfanzelt				
lfd. Nummer:	<b>118</b>	Fläche: in m <sup>2</sup>	<b>102225</b>	Länge in m:	<b>1349</b>
Bestandestyp:	<b>0102 Nadelwald/Nadelholzforst</b>				
Charakteristik:	Bearbeiter: A. Pfanzelt				
lfd. Nummer:	<b>119</b>	Fläche: in m <sup>2</sup>	<b>13368</b>	Länge in m:	<b>701</b>
Bestandestyp:	<b>0204 Streuobstbestand (Streuobstwiese/-weide, Obstbaumreihen)</b>				
Charakteristik:	Bearbeiter: A. Pfanzelt				

lfd. Nummer:	<b>120</b>	Fläche: in m <sup>2</sup>	<b>3114</b>	Länge in m:	<b>317</b>
Bestandestyp:	<b>0204 Streuobstbestand (Streuobstwiese/-weide, Obstbaumreihen)</b>				
Charakteristik:	Bearbeiter: A. Pfanzelt				
lfd. Nummer:	<b>121</b>	Fläche: in m <sup>2</sup>	<b>6228</b>	Länge in m:	<b>574</b>
Bestandestyp:	<b>0104 Laubwald/Laubholzforst</b>				
Charakteristik:	Bearbeiter: A. Pfanzelt				
lfd. Nummer:	<b>122</b>	Fläche: in m <sup>2</sup>	<b>1520</b>	Länge in m:	<b>226</b>
Bestandestyp:	<b>0204 Streuobstbestand (Streuobstwiese/-weide, Obstbaumreihen)</b>				
Charakteristik:	Bearbeiter: A. Pfanzelt				
lfd. Nummer:	<b>123</b>	Fläche: in m <sup>2</sup>	<b>4354</b>	Länge in m:	<b>386</b>
Bestandestyp:	<b>0204 Streuobstbestand (Streuobstwiese/-weide, Obstbaumreihen)</b>				
Charakteristik:	Bearbeiter: A. Pfanzelt				
lfd. Nummer:	<b>124</b>	Fläche: in m <sup>2</sup>	<b>3748</b>	Länge in m:	<b>481</b>
Bestandestyp:	<b>0204 Streuobstbestand (Streuobstwiese/-weide, Obstbaumreihen)</b>				
Charakteristik:	Bearbeiter: A. Pfanzelt				
lfd. Nummer:	<b>125</b>	Fläche: in m <sup>2</sup>	<b>2028975</b>	Länge in m:	<b>12676</b>
Bestandestyp:	<b>0102 Nadelwald/Nadelholzforst</b>				
Charakteristik:	Bearbeiter: A. Pfanzelt				
lfd. Nummer:	<b>126</b>	Fläche: in m <sup>2</sup>	<b>608</b>	Länge in m:	<b>119</b>
Bestandestyp:	<b>0201 Kleinstwaldfläche ("Feldgehölz"), Gebüsch oder Baumgruppe unter 1000m<sup>2</sup></b>				
Charakteristik:	Kleines Feldgehölz zwischen Feldern aus Eschen und Obstbäumen Bearbeiter: A. Pfanzelt				
lfd. Nummer:	<b>127</b>	Fläche: in m <sup>2</sup>	<b>1823</b>	Länge in m:	<b>195</b>
Bestandestyp:	<b>0204 Streuobstbestand (Streuobstwiese/-weide, Obstbaumreihen)</b>				
Charakteristik:	Bearbeiter: A. Pfanzelt				
lfd. Nummer:	<b>128</b>	Fläche: in m <sup>2</sup>	<b>819</b>	Länge in m:	<b>155</b>
Bestandestyp:	<b>0204 Streuobstbestand (Streuobstwiese/-weide, Obstbaumreihen)</b>				
Charakteristik:	Bearbeiter: A. Pfanzelt				
lfd. Nummer:	<b>129</b>	Fläche: in m <sup>2</sup>	<b>2417</b>	Länge in m:	<b>212</b>
Bestandestyp:	<b>0307 Feuchtes und nasses Extensivgrünland</b>				
Charakteristik:	Gemähte feuchte Wiese neben Straße mit Mädesüß, Seggen, Schachtelhalm, rauhaarigem Weideröschchen Bearbeiter: A. Pfanzelt				
lfd. Nummer:	<b>130</b>	Fläche: in m <sup>2</sup>	<b>32385</b>	Länge in m:	<b>1895</b>
Bestandestyp:	<b>0104 Laubwald/Laubholzforst</b>				
Charakteristik:	Bearbeiter: A. Pfanzelt				
lfd. Nummer:	<b>131</b>	Fläche: in m <sup>2</sup>	<b>1027</b>	Länge in m:	<b>309</b>
Bestandestyp:	<b>0203 Heckenzug</b>				
Charakteristik:	Schmalere Hang zwischen Feldern aus Hartriegel und Hochstauden Bearbeiter: A. Pfanzelt				

lfd. Nummer:	<b>132</b>	Fläche: in m <sup>2</sup>	<b>1524</b>	Länge in m:	<b>271</b>
Bestandestyp:	<b>0104 Laubwald/Laubholzforst</b>				
Charakteristik:	Bearbeiter: A. Pfanzelt				
lfd. Nummer:	<b>133</b>	Fläche: in m <sup>2</sup>	<b>17671</b>	Länge in m:	<b>977</b>
Bestandestyp:	<b>0204 Streuobstbestand (Streuobstwiese/-weide, Obstbaumreihen)</b>				
Charakteristik:	Bearbeiter: A. Pfanzelt				
lfd. Nummer:	<b>134</b>	Fläche: in m <sup>2</sup>	<b>1117</b>	Länge in m:	<b>214</b>
Bestandestyp:	<b>0204 Streuobstbestand (Streuobstwiese/-weide, Obstbaumreihen)</b>				
Charakteristik:	Bearbeiter: A. Pfanzelt				
lfd. Nummer:	<b>135</b>	Fläche: in m <sup>2</sup>	<b>2944</b>	Länge in m:	<b>208</b>
Bestandestyp:	<b>0104 Laubwald/Laubholzforst</b>				
Charakteristik:	Bearbeiter: A. Pfanzelt				
lfd. Nummer:	<b>136</b>	Fläche: in m <sup>2</sup>	<b>1793</b>	Länge in m:	<b>178</b>
Bestandestyp:	<b>0401 Stehendes Gewässer</b>				
Charakteristik:	Relativ naturnaher Fischteich im Wald, unbefestigte Ufer, klares Wasser				
	Bearbeiter: A. Pfanzelt				
lfd. Nummer:	<b>137</b>	Fläche: in m <sup>2</sup>	<b>12857</b>	Länge in m:	<b>1025</b>
Bestandestyp:	<b>0104 Laubwald/Laubholzforst</b>				
Charakteristik:	Bearbeiter: A. Pfanzelt				
lfd. Nummer:	<b>138</b>	Fläche: in m <sup>2</sup>	<b>3168</b>	Länge in m:	<b>552</b>
Bestandestyp:	<b>0104 Laubwald/Laubholzforst</b>				
Charakteristik:	Bearbeiter: A. Pfanzelt				
lfd. Nummer:	<b>139</b>	Fläche: in m <sup>2</sup>	<b>9156</b>	Länge in m:	<b>950</b>
Bestandestyp:	<b>0306 Neubewaldung/Aufforstung</b>				
Charakteristik:	Bearbeiter: A. Pfanzelt				
lfd. Nummer:	<b>140</b>	Fläche: in m <sup>2</sup>	<b>1919</b>	Länge in m:	<b>335</b>
Bestandestyp:	<b>0104 Laubwald/Laubholzforst</b>				
Charakteristik:	Bearbeiter: A. Pfanzelt				
lfd. Nummer:	<b>141</b>	Fläche: in m <sup>2</sup>	<b>340</b>	Länge in m:	<b>75</b>
Bestandestyp:	<b>0201 Kleinstwaldfläche ("Feldgehölz"), Gebüsch oder Baumgruppe unter 1000m<sup>2</sup></b>				
Charakteristik:	Kleines Feldgehölz neben Straße aus Esche und Hartriegel				
	Bearbeiter: A. Pfanzelt				
lfd. Nummer:	<b>142</b>	Fläche: in m <sup>2</sup>	<b>14949</b>	Länge in m:	<b>465</b>
Bestandestyp:	<b>0204 Streuobstbestand (Streuobstwiese/-weide, Obstbaumreihen)</b>				
Charakteristik:	Bearbeiter: A. Pfanzelt				
lfd. Nummer:	<b>143</b>	Fläche: in m <sup>2</sup>	<b>6186</b>	Länge in m:	<b>461</b>
Bestandestyp:	<b>0104 Laubwald/Laubholzforst</b>				
Charakteristik:	Bearbeiter: A. Pfanzelt				



lfd. Nummer:	<b>144</b>	Fläche: in m <sup>2</sup>	<b>3001</b>	Länge in m:	<b>279</b>
Bestandestyp:	<b>0204 Streuobstbestand (Streuobstwiese/-weide, Obstbaumreihen)</b>				
Charakteristik:	Bearbeiter: A. Pfanzelt				
lfd. Nummer:	<b>145</b>	Fläche: in m <sup>2</sup>	<b>9881</b>	Länge in m:	<b>823</b>
Bestandestyp:	<b>0204 Streuobstbestand (Streuobstwiese/-weide, Obstbaumreihen)</b>				
Charakteristik:	Bearbeiter: A. Pfanzelt				
lfd. Nummer:	<b>146</b>	Fläche: in m <sup>2</sup>	<b>14117</b>	Länge in m:	<b>529</b>
Bestandestyp:	<b>0204 Streuobstbestand (Streuobstwiese/-weide, Obstbaumreihen)</b>				
Charakteristik:	Bearbeiter: A. Pfanzelt				
lfd. Nummer:	<b>147</b>	Fläche: in m <sup>2</sup>	<b>4737</b>	Länge in m:	<b>277</b>
Bestandestyp:	<b>0204 Streuobstbestand (Streuobstwiese/-weide, Obstbaumreihen)</b>				
Charakteristik:	Bearbeiter: A. Pfanzelt				
lfd. Nummer:	<b>148</b>	Fläche: in m <sup>2</sup>	<b>7931</b>	Länge in m:	<b>408</b>
Bestandestyp:	<b>0104 Laubwald/Laubholzforst</b>				
Charakteristik:	Bearbeiter: A. Pfanzelt				
lfd. Nummer:	<b>149</b>	Fläche: in m <sup>2</sup>	<b>54859</b>	Länge in m:	<b>4695</b>
Bestandestyp:	<b>0202 Uferbegleitgehölz</b>				
Charakteristik:	Ufergehölz des Tagerbaches mit Ahorn, Hasel, Pappel und Eschen				
	Bearbeiter: A. Pfanzelt				
lfd. Nummer:	<b>150</b>	Fläche: in m <sup>2</sup>	<b>544</b>	Länge in m:	<b>117</b>
Bestandestyp:	<b>0401 Stehendes Gewässer</b>				
Charakteristik:	Fisch- und Ententeich im Wald mit befestigten Steilufern; trüb und strukturlos				
	Bearbeiter: A. Pfanzelt				
lfd. Nummer:	<b>151</b>	Fläche: in m <sup>2</sup>	<b>4817</b>	Länge in m:	<b>362</b>
Bestandestyp:	<b>0104 Laubwald/Laubholzforst</b>				
Charakteristik:	Bearbeiter: A. Pfanzelt				
lfd. Nummer:	<b>152</b>	Fläche: in m <sup>2</sup>	<b>1746</b>	Länge in m:	<b>208</b>
Bestandestyp:	<b>0401 Stehendes Gewässer</b>				
Charakteristik:	Fisch- und Ententeich zwischen Feldern, eingezäunt, mit Gartenhäuschen; teilweise befestigtes Ufer, mit Schilfbereich und Rohrkolben				
	Bearbeiter: A. Pfanzelt				
lfd. Nummer:	<b>153</b>	Fläche: in m <sup>2</sup>	<b>1339</b>	Länge in m:	<b>266</b>
Bestandestyp:	<b>0202 Uferbegleitgehölz</b>				
Charakteristik:	Ufergehölz eines Fisch- und Ententeiches mit Weiden, Ahorn, Hartriegel und Ziersträuchern				
	Bearbeiter: A. Pfanzelt				
lfd. Nummer:	<b>154</b>	Fläche: in m <sup>2</sup>	<b>780344</b>	Länge in m:	<b>7283</b>
Bestandestyp:	<b>0102 Nadelwald/Nadelholzforst</b>				
Charakteristik:	Bearbeiter: A. Pfanzelt				
lfd. Nummer:	<b>155</b>	Fläche: in m <sup>2</sup>	<b>9000</b>	Länge in m:	<b>439</b>
Bestandestyp:	<b>0204 Streuobstbestand (Streuobstwiese/-weide, Obstbaumreihen)</b>				
Charakteristik:	Bearbeiter: A. Pfanzelt				

lfd. Nummer:	<b>156</b>	Fläche: in m <sup>2</sup>	<b>4991</b>	Länge in m:	<b>407</b>
Bestandestyp:	<b>0204 Streuobstbestand (Streuobstwiese/-weide, Obstbaumreihen)</b>				
Charakteristik:	Bearbeiter: A. Pfanzelt				
lfd. Nummer:	<b>157</b>	Fläche: in m <sup>2</sup>	<b>9688</b>	Länge in m:	<b>533</b>
Bestandestyp:	<b>0104 Laubwald/Laubholzforst</b>				
Charakteristik:	Bearbeiter: A. Pfanzelt				
lfd. Nummer:	<b>158</b>	Fläche: in m <sup>2</sup>	<b>11592</b>	Länge in m:	<b>471</b>
Bestandestyp:	<b>0204 Streuobstbestand (Streuobstwiese/-weide, Obstbaumreihen)</b>				
Charakteristik:	Bearbeiter: A. Pfanzelt				
lfd. Nummer:	<b>159</b>	Fläche: in m <sup>2</sup>	<b>34347</b>	Länge in m:	<b>874</b>
Bestandestyp:	<b>0102 Nadelwald/Nadelholzforst</b>				
Charakteristik:	Bearbeiter: A. Pfanzelt				
lfd. Nummer:	<b>160</b>	Fläche: in m <sup>2</sup>	<b>276744</b>	Länge in m:	<b>4136</b>
Bestandestyp:	<b>0103 Laub-Nadel-Mischwald/Laub-Nadelholz-Mischforst</b>				
Charakteristik:	Bearbeiter: A. Pfanzelt				
lfd. Nummer:	<b>161</b>	Fläche: in m <sup>2</sup>	<b>76573</b>	Länge in m:	<b>1327</b>
Bestandestyp:	<b>0103 Laub-Nadel-Mischwald/Laub-Nadelholz-Mischforst</b>				
Charakteristik:	Bearbeiter: A. Pfanzelt				
lfd. Nummer:	<b>162</b>	Fläche: in m <sup>2</sup>	<b>50493</b>	Länge in m:	<b>1294</b>
Bestandestyp:	<b>0102 Nadelwald/Nadelholzforst</b>				
Charakteristik:	Bearbeiter: A. Pfanzelt				
lfd. Nummer:	<b>163</b>	Fläche: in m <sup>2</sup>	<b>10995</b>	Länge in m:	<b>648</b>
Bestandestyp:	<b>0204 Streuobstbestand (Streuobstwiese/-weide, Obstbaumreihen)</b>				
Charakteristik:	Bearbeiter: A. Pfanzelt				
lfd. Nummer:	<b>164</b>	Fläche: in m <sup>2</sup>	<b>544</b>	Länge in m:	<b>154</b>
Bestandestyp:	<b>0204 Streuobstbestand (Streuobstwiese/-weide, Obstbaumreihen)</b>				
Charakteristik:	Bearbeiter: A. Pfanzelt				
lfd. Nummer:	<b>165</b>	Fläche: in m <sup>2</sup>	<b>3951</b>	Länge in m:	<b>560</b>
Bestandestyp:	<b>0204 Streuobstbestand (Streuobstwiese/-weide, Obstbaumreihen)</b>				
Charakteristik:	Bearbeiter: A. Pfanzelt				
lfd. Nummer:	<b>166</b>	Fläche: in m <sup>2</sup>	<b>2199</b>	Länge in m:	<b>285</b>
Bestandestyp:	<b>0204 Streuobstbestand (Streuobstwiese/-weide, Obstbaumreihen)</b>				
Charakteristik:	Bearbeiter: A. Pfanzelt				
lfd. Nummer:	<b>167</b>	Fläche: in m <sup>2</sup>	<b>5988</b>	Länge in m:	<b>419</b>
Bestandestyp:	<b>0204 Streuobstbestand (Streuobstwiese/-weide, Obstbaumreihen)</b>				
Charakteristik:	Bearbeiter: A. Pfanzelt				

lfd. Nummer:	<b>168</b>	Fläche: in m <sup>2</sup>	<b>3809</b>	Länge in m:	<b>492</b>
Bestandestyp:	<b>0204 Streuobstbestand (Streuobstwiese/-weide, Obstbaumreihen)</b>				
Charakteristik:	Bearbeiter: A. Pfanzelt				
lfd. Nummer:	<b>169</b>	Fläche: in m <sup>2</sup>	<b>12438</b>	Länge in m:	<b>592</b>
Bestandestyp:	<b>0204 Streuobstbestand (Streuobstwiese/-weide, Obstbaumreihen)</b>				
Charakteristik:	Bearbeiter: A. Pfanzelt				
lfd. Nummer:	<b>170</b>	Fläche: in m <sup>2</sup>	<b>470911</b>	Länge in m:	<b>5659</b>
Bestandestyp:	<b>0103 Laub-Nadel-Mischwald/Laub-Nadelholz-Mischforst</b>				
Charakteristik:	Bearbeiter: A. Pfanzelt				
lfd. Nummer:	<b>171</b>	Fläche: in m <sup>2</sup>	<b>2932</b>	Länge in m:	<b>360</b>
Bestandestyp:	<b>0204 Streuobstbestand (Streuobstwiese/-weide, Obstbaumreihen)</b>				
Charakteristik:	Bearbeiter: A. Pfanzelt				
lfd. Nummer:	<b>172</b>	Fläche: in m <sup>2</sup>	<b>5876</b>	Länge in m:	<b>329</b>
Bestandestyp:	<b>0204 Streuobstbestand (Streuobstwiese/-weide, Obstbaumreihen)</b>				
Charakteristik:	Bearbeiter: A. Pfanzelt				
lfd. Nummer:	<b>173</b>	Fläche: in m <sup>2</sup>	<b>1838</b>	Länge in m:	<b>408</b>
Bestandestyp:	<b>0203 Heckenzug</b>				
Charakteristik:	Heckenzüge zwischen Feldern aus Eiche, Hasel, Kirsche, Weide, Hartriegel, Birke, Pfaffenhütchen und Pappel				
	Bearbeiter: A. Pfanzelt				
lfd. Nummer:	<b>174</b>	Fläche: in m <sup>2</sup>	<b>857</b>	Länge in m:	<b>225</b>
Bestandestyp:	<b>0203 Heckenzug</b>				
Charakteristik:	Heckenzüge zwischen Feldern aus Eiche, Hasel, Kirsche, Weide, Hartriegel, Birke, Pfaffenhütchen und Pappel				
	Bearbeiter: A. Pfanzelt				
lfd. Nummer:	<b>175</b>	Fläche: in m <sup>2</sup>	<b>1171</b>	Länge in m:	<b>200</b>
Bestandestyp:	<b>0203 Heckenzug</b>				
Charakteristik:	Heckenzüge zwischen Feldern aus Eiche, Hasel, Kirsche, Weide, Hartriegel, Birke, Pfaffenhütchen und Pappel				
	Bearbeiter: A. Pfanzelt				
lfd. Nummer:	<b>176</b>	Fläche: in m <sup>2</sup>	<b>7021</b>	Länge in m:	<b>401</b>
Bestandestyp:	<b>0102 Nadelwald/Nadelholzforst</b>				
Charakteristik:	Bearbeiter: A. Pfanzelt				
lfd. Nummer:	<b>177</b>	Fläche: in m <sup>2</sup>	<b>65014</b>	Länge in m:	<b>1988</b>
Bestandestyp:	<b>0104 Laubwald/Laubholzforst</b>				
Charakteristik:	Bearbeiter: A. Pfanzelt				
lfd. Nummer:	<b>178</b>	Fläche: in m <sup>2</sup>	<b>6644</b>	Länge in m:	<b>345</b>
Bestandestyp:	<b>0102 Nadelwald/Nadelholzforst</b>				
Charakteristik:	Bearbeiter: A. Pfanzelt				
lfd. Nummer:	<b>179</b>	Fläche: in m <sup>2</sup>	<b>10245</b>	Länge in m:	<b>981</b>
Bestandestyp:	<b>0202 Uferbegleitgehölz</b>				
Charakteristik:	Ufergehölz des Tagerbaches mit Ahorn, Erle und Eschen				
	Bearbeiter: A. Pfanzelt				

lfd. Nummer:	<b>180</b>	Fläche: in m <sup>2</sup>	<b>4628</b>	Länge in m:	<b>289</b>
Bestandestyp:	<b>0204 Streuobstbestand (Streuobstwiese/-weide, Obstbaumreihen)</b>				
Charakteristik:	Bearbeiter: A. Pfanzelt				
lfd. Nummer:	<b>181</b>	Fläche: in m <sup>2</sup>	<b>4177</b>	Länge in m:	<b>270</b>
Bestandestyp:	<b>0204 Streuobstbestand (Streuobstwiese/-weide, Obstbaumreihen)</b>				
Charakteristik:	Bearbeiter: A. Pfanzelt				
lfd. Nummer:	<b>182</b>	Fläche: in m <sup>2</sup>	<b>10603</b>	Länge in m:	<b>755</b>
Bestandestyp:	<b>0204 Streuobstbestand (Streuobstwiese/-weide, Obstbaumreihen)</b>				
Charakteristik:	Bearbeiter: A. Pfanzelt				
lfd. Nummer:	<b>183</b>	Fläche: in m <sup>2</sup>	<b>5393</b>	Länge in m:	<b>589</b>
Bestandestyp:	<b>0204 Streuobstbestand (Streuobstwiese/-weide, Obstbaumreihen)</b>				
Charakteristik:	Bearbeiter: A. Pfanzelt				
lfd. Nummer:	<b>184</b>	Fläche: in m <sup>2</sup>	<b>3859</b>	Länge in m:	<b>354</b>
Bestandestyp:	<b>0103 Laub-Nadel-Mischwald/Laub-Nadelholz-Mischforst</b>				
Charakteristik:	Bearbeiter: A. Pfanzelt				
lfd. Nummer:	<b>185</b>	Fläche: in m <sup>2</sup>	<b>6118</b>	Länge in m:	<b>505</b>
Bestandestyp:	<b>0204 Streuobstbestand (Streuobstwiese/-weide, Obstbaumreihen)</b>				
Charakteristik:	Bearbeiter: A. Pfanzelt				
lfd. Nummer:	<b>186</b>	Fläche: in m <sup>2</sup>	<b>1897</b>	Länge in m:	<b>169</b>
Bestandestyp:	<b>0104 Laubwald/Laubholzforst</b>				
Charakteristik:	Bearbeiter: A. Pfanzelt				
lfd. Nummer:	<b>190</b>	Fläche: in m <sup>2</sup>	<b>19605</b>	Länge in m:	<b>1681</b>
Bestandestyp:	<b>0202 Uferbegleitgehölz</b>				
Charakteristik:	Ufergehölz des Ipfbaches mit Eichen, Weiden, Eschen, Pappeln, Birken und Erlen				
	Bearbeiter: A. Pfanzelt				
lfd. Nummer:	<b>192</b>	Fläche: in m <sup>2</sup>	<b>16634</b>	Länge in m:	<b>1438</b>
Bestandestyp:	<b>0202 Uferbegleitgehölz</b>				
Charakteristik:	Bearbeiter: A. Pfanzelt				
lfd. Nummer:	<b>193</b>	Fläche: in m <sup>2</sup>	<b>2017</b>	Länge in m:	<b>187</b>
Bestandestyp:	<b>0204 Streuobstbestand (Streuobstwiese/-weide, Obstbaumreihen)</b>				
Charakteristik:	Bearbeiter: A. Pfanzelt				
lfd. Nummer:	<b>194</b>	Fläche: in m <sup>2</sup>	<b>24851</b>	Länge in m:	<b>910</b>
Bestandestyp:	<b>0104 Laubwald/Laubholzforst</b>				
Charakteristik:	Bearbeiter: A. Pfanzelt				
lfd. Nummer:	<b>195</b>	Fläche: in m <sup>2</sup>	<b>6902</b>	Länge in m:	<b>323</b>
Bestandestyp:	<b>0204 Streuobstbestand (Streuobstwiese/-weide, Obstbaumreihen)</b>				
Charakteristik:	Bearbeiter: A. Pfanzelt				

lfd. Nummer:	<b>196</b>	Fläche: in m <sup>2</sup>	<b>14798</b>	Länge in m:	<b>620</b>
Bestandestyp:	<b>0102 Nadelwald/Nadelholzforst</b>				
Charakteristik:	Bearbeiter: A. Pfanzelt				
lfd. Nummer:	<b>197</b>	Fläche: in m <sup>2</sup>	<b>180363</b>	Länge in m:	<b>3800</b>
Bestandestyp:	<b>0103 Laub-Nadel-Mischwald/Laub-Nadelholz-Mischforst</b>				
Charakteristik:	Bearbeiter: A. Pfanzelt				
lfd. Nummer:	<b>198</b>	Fläche: in m <sup>2</sup>	<b>4962</b>	Länge in m:	<b>297</b>
Bestandestyp:	<b>0102 Nadelwald/Nadelholzforst</b>				
Charakteristik:	Bearbeiter: A. Pfanzelt				
lfd. Nummer:	<b>199</b>	Fläche: in m <sup>2</sup>	<b>1724</b>	Länge in m:	<b>222</b>
Bestandestyp:	<b>0204 Streuobstbestand (Streuobstwiese/-weide, Obstbaumreihen)</b>				
Charakteristik:	Bearbeiter: A. Pfanzelt				
lfd. Nummer:	<b>200</b>	Fläche: in m <sup>2</sup>	<b>6134</b>	Länge in m:	<b>401</b>
Bestandestyp:	<b>0204 Streuobstbestand (Streuobstwiese/-weide, Obstbaumreihen)</b>				
Charakteristik:	Bearbeiter: A. Pfanzelt				
lfd. Nummer:	<b>201</b>	Fläche: in m <sup>2</sup>	<b>1279</b>	Länge in m:	<b>149</b>
Bestandestyp:	<b>0201 Kleinstwaldfläche ("Feldgehölz"), Gebüsch oder Baumgruppe unter 1000m<sup>2</sup></b>				
Charakteristik:	Bearbeiter: A. Pfanzelt				
lfd. Nummer:	<b>202</b>	Fläche: in m <sup>2</sup>	<b>7797</b>	Länge in m:	<b>1166</b>
Bestandestyp:	<b>0202 Uferbegleitgehölz</b>				
Charakteristik:	Ufergehölz eines schmalen Gerinnes zwischen Feldern, mit Weiden, Erlen und Hartriegel				
	Bearbeiter: A. Pfanzelt				
lfd. Nummer:	<b>203</b>	Fläche: in m <sup>2</sup>	<b>13336</b>	Länge in m:	<b>792</b>
Bestandestyp:	<b>0204 Streuobstbestand (Streuobstwiese/-weide, Obstbaumreihen)</b>				
Charakteristik:	Bearbeiter: A. Pfanzelt				
lfd. Nummer:	<b>204</b>	Fläche: in m <sup>2</sup>	<b>2493</b>	Länge in m:	<b>366</b>
Bestandestyp:	<b>0204 Streuobstbestand (Streuobstwiese/-weide, Obstbaumreihen)</b>				
Charakteristik:	Bearbeiter: A. Pfanzelt				
lfd. Nummer:	<b>205</b>	Fläche: in m <sup>2</sup>	<b>3331</b>	Länge in m:	<b>306</b>
Bestandestyp:	<b>0204 Streuobstbestand (Streuobstwiese/-weide, Obstbaumreihen)</b>				
Charakteristik:	Bearbeiter: A. Pfanzelt				
lfd. Nummer:	<b>206</b>	Fläche: in m <sup>2</sup>	<b>1380</b>	Länge in m:	<b>199</b>
Bestandestyp:	<b>0204 Streuobstbestand (Streuobstwiese/-weide, Obstbaumreihen)</b>				
Charakteristik:	Bearbeiter: A. Pfanzelt				
lfd. Nummer:	<b>207</b>	Fläche: in m <sup>2</sup>	<b>791</b>	Länge in m:	<b>206</b>
Bestandestyp:	<b>0202 Uferbegleitgehölz</b>				
Charakteristik:	Ufergehölz eines Fischteiches aus Birken, Ahorn, Fichte und Hasel				
	Bearbeiter: A. Pfanzelt				

lfd. Nummer:	<b>208</b>	Fläche: in m <sup>2</sup>	<b>195</b>	Länge in m:	<b>66</b>
Bestandestyp:	<b>0401 Stehendes Gewässer</b>				
Charakteristik:	Eingezäunter strukturloser Fischteich mit Steilufer und ohne Ufervegetation				
	Bearbeiter: A. Pfanzelt				
lfd. Nummer:	<b>209</b>	Fläche: in m <sup>2</sup>	<b>5558</b>	Länge in m:	<b>568</b>
Bestandestyp:	<b>0104 Laubwald/Laubholzforst</b>				
Charakteristik:					
	Bearbeiter: A. Pfanzelt				
lfd. Nummer:	<b>210</b>	Fläche: in m <sup>2</sup>	<b>304</b>	Länge in m:	<b>67</b>
Bestandestyp:	<b>0401 Stehendes Gewässer</b>				
Charakteristik:	Teich am Rand einer Siedlung im Wald liegend, teilweise befestigtes Ufer aber naturnah, klares Wasser, Ufer eingesäumt von Haseln und Eschen				
	Bearbeiter: A. Pfanzelt				
lfd. Nummer:	<b>211</b>	Fläche: in m <sup>2</sup>	<b>2009</b>	Länge in m:	<b>516</b>
Bestandestyp:	<b>0204 Streuobstbestand (Streuobstwiese/-weide, Obstbaumreihen)</b>				
Charakteristik:					
	Bearbeiter: A. Pfanzelt				
lfd. Nummer:	<b>212</b>	Fläche: in m <sup>2</sup>	<b>485</b>	Länge in m:	<b>151</b>
Bestandestyp:	<b>0203 Heckenzug</b>				
Charakteristik:	Heckenzug neben Straße aus Eschen, Weiden, Hartriegel und Hasel				
	Bearbeiter: A. Pfanzelt				
lfd. Nummer:	<b>213</b>	Fläche: in m <sup>2</sup>	<b>3744</b>	Länge in m:	<b>633</b>
Bestandestyp:	<b>0103 Laub-Nadel-Mischwald/Laub-Nadelholz-Mischforst</b>				
Charakteristik:					
	Bearbeiter: A. Pfanzelt				
lfd. Nummer:	<b>214</b>	Fläche: in m <sup>2</sup>	<b>11600</b>	Länge in m:	<b>687</b>
Bestandestyp:	<b>0204 Streuobstbestand (Streuobstwiese/-weide, Obstbaumreihen)</b>				
Charakteristik:					
	Bearbeiter: A. Pfanzelt				
lfd. Nummer:	<b>215</b>	Fläche: in m <sup>2</sup>	<b>1207</b>	Länge in m:	<b>167</b>
Bestandestyp:	<b>0204 Streuobstbestand (Streuobstwiese/-weide, Obstbaumreihen)</b>				
Charakteristik:					
	Bearbeiter: A. Pfanzelt				
lfd. Nummer:	<b>216</b>	Fläche: in m <sup>2</sup>	<b>8815</b>	Länge in m:	<b>1343</b>
Bestandestyp:	<b>0202 Uferbegleitgehölz</b>				
Charakteristik:	Ufergehölz eines Baches bei Samesleiten, bestehend aus Eschen, Erlen, Hasel, Weiden und Ahorn				
	Bearbeiter: A. Pfanzelt				
lfd. Nummer:	<b>217</b>	Fläche: in m <sup>2</sup>	<b>3690</b>	Länge in m:	<b>451</b>
Bestandestyp:	<b>0204 Streuobstbestand (Streuobstwiese/-weide, Obstbaumreihen)</b>				
Charakteristik:					
	Bearbeiter: A. Pfanzelt				
lfd. Nummer:	<b>218</b>	Fläche: in m <sup>2</sup>	<b>5265</b>	Länge in m:	<b>548</b>
Bestandestyp:	<b>0204 Streuobstbestand (Streuobstwiese/-weide, Obstbaumreihen)</b>				
Charakteristik:					
	Bearbeiter: A. Pfanzelt				
lfd. Nummer:	<b>219</b>	Fläche: in m <sup>2</sup>	<b>13556</b>	Länge in m:	<b>689</b>
Bestandestyp:	<b>0103 Laub-Nadel-Mischwald/Laub-Nadelholz-Mischforst</b>				
Charakteristik:					
	Bearbeiter: A. Pfanzelt				



lfd. Nummer:	<b>220</b>	Fläche: in m <sup>2</sup>	<b>5677</b>	Länge in m:	<b>530</b>
Bestandestyp:	<b>0202 Uferbegleitgehölz</b>				
Charakteristik:	Ufergehölz eines Baches bei Samesleiten, bestehend aus Eschen, Erlen, Hasel, Weiden und Ahorn				
	Bearbeiter: A. Pfanzelt				
lfd. Nummer:	<b>221</b>	Fläche: in m <sup>2</sup>	<b>249</b>	Länge in m:	<b>73</b>
Bestandestyp:	<b>0204 Streuobstbestand (Streuobstwiese/-weide, Obstbaumreihen)</b>				
Charakteristik:					
	Bearbeiter: A. Pfanzelt				
lfd. Nummer:	<b>222</b>	Fläche: in m <sup>2</sup>	<b>20977</b>	Länge in m:	<b>2208</b>
Bestandestyp:	<b>0202 Uferbegleitgehölz</b>				
Charakteristik:	Ufergehölz eines Baches bei Tillysburg aus Weiden Eschen, Erlen, Hasel und Pappeln				
	Bearbeiter: A. Pfanzelt				
lfd. Nummer:	<b>223</b>	Fläche: in m <sup>2</sup>	<b>1884</b>	Länge in m:	<b>273</b>
Bestandestyp:	<b>0204 Streuobstbestand (Streuobstwiese/-weide, Obstbaumreihen)</b>				
Charakteristik:					
	Bearbeiter: A. Pfanzelt				
lfd. Nummer:	<b>224</b>	Fläche: in m <sup>2</sup>	<b>1140</b>	Länge in m:	<b>203</b>
Bestandestyp:	<b>0204 Streuobstbestand (Streuobstwiese/-weide, Obstbaumreihen)</b>				
Charakteristik:					
	Bearbeiter: A. Pfanzelt				
lfd. Nummer:	<b>226</b>	Fläche: in m <sup>2</sup>	<b>6613</b>	Länge in m:	<b>345</b>
Bestandestyp:	<b>0103 Laub-Nadel-Mischwald/Laub-Nadelholz-Mischforst</b>				
Charakteristik:					
	Bearbeiter: A. Pfanzelt				
lfd. Nummer:	<b>227</b>	Fläche: in m <sup>2</sup>	<b>4241</b>	Länge in m:	<b>376</b>
Bestandestyp:	<b>0103 Laub-Nadel-Mischwald/Laub-Nadelholz-Mischforst</b>				
Charakteristik:					
	Bearbeiter: A. Pfanzelt				
lfd. Nummer:	<b>228</b>	Fläche: in m <sup>2</sup>	<b>21978</b>	Länge in m:	<b>2367</b>
Bestandestyp:	<b>0202 Uferbegleitgehölz</b>				
Charakteristik:	Ufergehölz eines Baches bei Unterweidham aus Weiden Eschen, Erlen, Hasel und Pappeln				
	Bearbeiter: A. Pfanzelt				
lfd. Nummer:	<b>229</b>	Fläche: in m <sup>2</sup>	<b>11834</b>	Länge in m:	<b>890</b>
Bestandestyp:	<b>0204 Streuobstbestand (Streuobstwiese/-weide, Obstbaumreihen)</b>				
Charakteristik:					
	Bearbeiter: A. Pfanzelt				
lfd. Nummer:	<b>230</b>	Fläche: in m <sup>2</sup>	<b>44939</b>	Länge in m:	<b>1090</b>
Bestandestyp:	<b>0102 Nadelwald/Nadelholzforst</b>				
Charakteristik:					
	Bearbeiter: A. Pfanzelt				
lfd. Nummer:	<b>231</b>	Fläche: in m <sup>2</sup>	<b>1606</b>	Länge in m:	<b>175</b>
Bestandestyp:	<b>0204 Streuobstbestand (Streuobstwiese/-weide, Obstbaumreihen)</b>				
Charakteristik:					
	Bearbeiter: A. Pfanzelt				
lfd. Nummer:	<b>232</b>	Fläche: in m <sup>2</sup>	<b>2652</b>	Länge in m:	<b>259</b>
Bestandestyp:	<b>0104 Laubwald/Laubholzforst</b>				
Charakteristik:					
	Bearbeiter: A. Pfanzelt				

lfd. Nummer:	<b>233</b>	Fläche: in m²	<b>442922</b>	Länge in m:	<b>4748</b>
Bestandestyp:	<b>0310 Grünland-Sondernutzung</b>				
Charakteristik:					
Bearbeiter: A. Pfanzelt					
lfd. Nummer:	<b>234</b>	Fläche: in m²	<b>61093</b>	Länge in m:	<b>3254</b>
Bestandestyp:	<b>0104 Laubwald/Laubholzforst</b>				
Charakteristik:					
Bearbeiter: A. Pfanzelt					
lfd. Nummer:	<b>235</b>	Fläche: in m²	<b>19345</b>	Länge in m:	<b>787</b>
Bestandestyp:	<b>0104 Laubwald/Laubholzforst</b>				
Charakteristik:					
Bearbeiter: A. Pfanzelt					
lfd. Nummer:	<b>236</b>	Fläche: in m²	<b>29520</b>	Länge in m:	<b>1099</b>
Bestandestyp:	<b>0104 Laubwald/Laubholzforst</b>				
Charakteristik:					
Bearbeiter: A. Pfanzelt					
lfd. Nummer:	<b>237</b>	Fläche: in m²	<b>6307</b>	Länge in m:	<b>436</b>
Bestandestyp:	<b>0102 Nadelwald/Nadelholzforst</b>				
Charakteristik:					
Bearbeiter: A. Pfanzelt					
lfd. Nummer:	<b>238</b>	Fläche: in m²	<b>152500</b>	Länge in m:	<b>1747</b>
Bestandestyp:	<b>0102 Nadelwald/Nadelholzforst</b>				
Charakteristik:					
Bearbeiter: A. Pfanzelt					
lfd. Nummer:	<b>239</b>	Fläche: in m²	<b>28726</b>	Länge in m:	<b>788</b>
Bestandestyp:	<b>0103 Laub-Nadel-Mischwald/Laub-Nadelholz-Mischforst</b>				
Charakteristik:					
Bearbeiter: A. Pfanzelt					
lfd. Nummer:	<b>240</b>	Fläche: in m²	<b>8508</b>	Länge in m:	<b>689</b>
Bestandestyp:	<b>0204 Streuobstbestand (Streuobstwiese/-weide, Obstbaumreihen)</b>				
Charakteristik:					
Bearbeiter: A. Pfanzelt					
lfd. Nummer:	<b>242</b>	Fläche: in m²	<b>1316</b>	Länge in m:	<b>279</b>
Bestandestyp:	<b>0204 Streuobstbestand (Streuobstwiese/-weide, Obstbaumreihen)</b>				
Charakteristik:					
Bearbeiter: A. Pfanzelt					
lfd. Nummer:	<b>243</b>	Fläche: in m²	<b>3286</b>	Länge in m:	<b>349</b>
Bestandestyp:	<b>0401 Stehendes Gewässer</b>				
Charakteristik:	2 naturferne eingezäunte Fischteiche mit Steilufer und trübem Wasser und ohne Ufervegetation				
Bearbeiter: A. Pfanzelt					
lfd. Nummer:	<b>244</b>	Fläche: in m²	<b>6699</b>	Länge in m:	<b>545</b>
Bestandestyp:	<b>0204 Streuobstbestand (Streuobstwiese/-weide, Obstbaumreihen)</b>				
Charakteristik:					
Bearbeiter: A. Pfanzelt					
lfd. Nummer:	<b>245</b>	Fläche: in m²	<b>12119</b>	Länge in m:	<b>1154</b>
Bestandestyp:	<b>0202 Uferbegleitgehölz</b>				
Charakteristik:	Ufergehölz eines Baches und zweier Fischteiche bei Oberweidlham aus Weiden Eschen, Erlen, Hasel und Pappeln				
Bearbeiter: A. Pfanzelt					

lfd. Nummer:	<b>246</b>	Fläche: in m <sup>2</sup>	<b>1546</b>	Länge in m:	<b>180</b>
Bestandestyp:	<b>0204 Streuobstbestand (Streuobstwiese/-weide, Obstbaumreihen)</b>				
Charakteristik:	Bearbeiter: A. Pfanzelt				
lfd. Nummer:	<b>248</b>	Fläche: in m <sup>2</sup>	<b>27744</b>	Länge in m:	<b>1151</b>
Bestandestyp:	<b>0103 Laub-Nadel-Mischwald/Laub-Nadelholz-Mischforst</b>				
Charakteristik:	Bearbeiter: A. Pfanzelt				
lfd. Nummer:	<b>249</b>	Fläche: in m <sup>2</sup>	<b>9887</b>	Länge in m:	<b>628</b>
Bestandestyp:	<b>0204 Streuobstbestand (Streuobstwiese/-weide, Obstbaumreihen)</b>				
Charakteristik:	Bearbeiter: A. Pfanzelt				
lfd. Nummer:	<b>250</b>	Fläche: in m <sup>2</sup>	<b>1581</b>	Länge in m:	<b>314</b>
Bestandestyp:	<b>0204 Streuobstbestand (Streuobstwiese/-weide, Obstbaumreihen)</b>				
Charakteristik:	Bearbeiter: A. Pfanzelt				
lfd. Nummer:	<b>251</b>	Fläche: in m <sup>2</sup>	<b>5868</b>	Länge in m:	<b>366</b>
Bestandestyp:	<b>0204 Streuobstbestand (Streuobstwiese/-weide, Obstbaumreihen)</b>				
Charakteristik:	Bearbeiter: A. Pfanzelt				
lfd. Nummer:	<b>252</b>	Fläche: in m <sup>2</sup>	<b>2134</b>	Länge in m:	<b>389</b>
Bestandestyp:	<b>0104 Laubwald/Laubholzforst</b>				
Charakteristik:	Bearbeiter: A. Pfanzelt				
lfd. Nummer:	<b>253</b>	Fläche: in m <sup>2</sup>	<b>2101</b>	Länge in m:	<b>504</b>
Bestandestyp:	<b>0204 Streuobstbestand (Streuobstwiese/-weide, Obstbaumreihen)</b>				
Charakteristik:	Bearbeiter: A. Pfanzelt				
lfd. Nummer:	<b>254</b>	Fläche: in m <sup>2</sup>	<b>3975</b>	Länge in m:	<b>291</b>
Bestandestyp:	<b>0104 Laubwald/Laubholzforst</b>				
Charakteristik:	Bearbeiter: A. Pfanzelt				
lfd. Nummer:	<b>255</b>	Fläche: in m <sup>2</sup>	<b>1356</b>	Länge in m:	<b>215</b>
Bestandestyp:	<b>0204 Streuobstbestand (Streuobstwiese/-weide, Obstbaumreihen)</b>				
Charakteristik:	Bearbeiter: A. Pfanzelt				
lfd. Nummer:	<b>256</b>	Fläche: in m <sup>2</sup>	<b>2205</b>	Länge in m:	<b>251</b>
Bestandestyp:	<b>0204 Streuobstbestand (Streuobstwiese/-weide, Obstbaumreihen)</b>				
Charakteristik:	Bearbeiter: A. Pfanzelt				
lfd. Nummer:	<b>257</b>	Fläche: in m <sup>2</sup>	<b>32908</b>	Länge in m:	<b>1951</b>
Bestandestyp:	<b>0104 Laubwald/Laubholzforst</b>				
Charakteristik:	Bearbeiter: A. Pfanzelt				
lfd. Nummer:	<b>258</b>	Fläche: in m <sup>2</sup>	<b>12413</b>	Länge in m:	<b>881</b>
Bestandestyp:	<b>0104 Laubwald/Laubholzforst</b>				
Charakteristik:	Bearbeiter: A. Pfanzelt				

lfd. Nummer:	<b>259</b>	Fläche: in m <sup>2</sup>	<b>4639</b>	Länge in m:	<b>433</b>
Bestandestyp:	<b>0204 Streuobstbestand (Streuobstwiese/-weide, Obstbaumreihen)</b>				
Charakteristik:	Bearbeiter: A. Pfanzelt				
lfd. Nummer:	<b>260</b>	Fläche: in m <sup>2</sup>	<b>48505</b>	Länge in m:	<b>1844</b>
Bestandestyp:	<b>0104 Laubwald/Laubholzforst</b>				
Charakteristik:	Bearbeiter: A. Pfanzelt				
lfd. Nummer:	<b>261</b>	Fläche: in m <sup>2</sup>	<b>2996</b>	Länge in m:	<b>298</b>
Bestandestyp:	<b>0204 Streuobstbestand (Streuobstwiese/-weide, Obstbaumreihen)</b>				
Charakteristik:	Bearbeiter: A. Pfanzelt				
lfd. Nummer:	<b>262</b>	Fläche: in m <sup>2</sup>	<b>3607</b>	Länge in m:	<b>498</b>
Bestandestyp:	<b>0104 Laubwald/Laubholzforst</b>				
Charakteristik:	Bearbeiter: A. Pfanzelt				
lfd. Nummer:	<b>263</b>	Fläche: in m <sup>2</sup>	<b>5048</b>	Länge in m:	<b>354</b>
Bestandestyp:	<b>0204 Streuobstbestand (Streuobstwiese/-weide, Obstbaumreihen)</b>				
Charakteristik:	Bearbeiter: A. Pfanzelt				
lfd. Nummer:	<b>264</b>	Fläche: in m <sup>2</sup>	<b>24428</b>	Länge in m:	<b>1011</b>
Bestandestyp:	<b>0103 Laub-Nadel-Mischwald/Laub-Nadelholz-Mischforst</b>				
Charakteristik:	Bearbeiter: A. Pfanzelt				
lfd. Nummer:	<b>265</b>	Fläche: in m <sup>2</sup>	<b>5620</b>	Länge in m:	<b>368</b>
Bestandestyp:	<b>0102 Nadelwald/Nadelholzforst</b>				
Charakteristik:	Bearbeiter: A. Pfanzelt				
lfd. Nummer:	<b>266</b>	Fläche: in m <sup>2</sup>	<b>6261</b>	Länge in m:	<b>423</b>
Bestandestyp:	<b>0102 Nadelwald/Nadelholzforst</b>				
Charakteristik:	Bearbeiter: A. Pfanzelt				
lfd. Nummer:	<b>267</b>	Fläche: in m <sup>2</sup>	<b>88059</b>	Länge in m:	<b>1867</b>
Bestandestyp:	<b>0102 Nadelwald/Nadelholzforst</b>				
Charakteristik:	Bearbeiter: A. Pfanzelt				
lfd. Nummer:	<b>268</b>	Fläche: in m <sup>2</sup>	<b>13040</b>	Länge in m:	<b>475</b>
Bestandestyp:	<b>0104 Laubwald/Laubholzforst</b>				
Charakteristik:	Bearbeiter: A. Pfanzelt				
lfd. Nummer:	<b>269</b>	Fläche: in m <sup>2</sup>	<b>8574</b>	Länge in m:	<b>636</b>
Bestandestyp:	<b>0104 Laubwald/Laubholzforst</b>				
Charakteristik:	Bearbeiter: A. Pfanzelt				
lfd. Nummer:	<b>270</b>	Fläche: in m <sup>2</sup>	<b>1580</b>	Länge in m:	<b>322</b>
Bestandestyp:	<b>0104 Laubwald/Laubholzforst</b>				
Charakteristik:	Bearbeiter: A. Pfanzelt				

lfd. Nummer:	<b>271</b>	Fläche: in m <sup>2</sup>	<b>13276</b>	Länge in m:	<b>1030</b>
Bestandestyp:	<b>0104 Laubwald/Laubholzforst</b>				
Charakteristik:	Bearbeiter: A. Pfanzelt				
lfd. Nummer:	<b>272</b>	Fläche: in m <sup>2</sup>	<b>7637</b>	Länge in m:	<b>399</b>
Bestandestyp:	<b>0102 Nadelwald/Nadelholzforst</b>				
Charakteristik:	Bearbeiter: A. Pfanzelt				
lfd. Nummer:	<b>273</b>	Fläche: in m <sup>2</sup>	<b>8000</b>	Länge in m:	<b>1008</b>
Bestandestyp:	<b>0202 Uferbegleitgehölz</b>				
Charakteristik:	Ufergehölz eines Nebenbaches des Ipfbaches, sehr dicht mit Eschen, Erlen, Hasel und Hartriegel				
	Bearbeiter: A. Pfanzelt				
lfd. Nummer:	<b>274</b>	Fläche: in m <sup>2</sup>	<b>22362</b>	Länge in m:	<b>1787</b>
Bestandestyp:	<b>0202 Uferbegleitgehölz</b>				
Charakteristik:	Ufergehölz eines Nebenbaches des Ipfbaches, sehr dicht mit Eschen, Erlen, Hasel und Hartriegel				
	Bearbeiter: A. Pfanzelt				
lfd. Nummer:	<b>275</b>	Fläche: in m <sup>2</sup>	<b>1527</b>	Länge in m:	<b>162</b>
Bestandestyp:	<b>0104 Laubwald/Laubholzforst</b>				
Charakteristik:	Bearbeiter: A. Pfanzelt				
lfd. Nummer:	<b>276</b>	Fläche: in m <sup>2</sup>	<b>5358</b>	Länge in m:	<b>367</b>
Bestandestyp:	<b>0102 Nadelwald/Nadelholzforst</b>				
Charakteristik:	Bearbeiter: A. Pfanzelt				
lfd. Nummer:	<b>277</b>	Fläche: in m <sup>2</sup>	<b>2427</b>	Länge in m:	<b>289</b>
Bestandestyp:	<b>0202 Uferbegleitgehölz</b>				
Charakteristik:	Ufergehölz eines Nebenbaches des Ipfbaches, sehr dicht mit Eschen, Erlen, Hasel und Hartriegel				
	Bearbeiter: A. Pfanzelt				
lfd. Nummer:	<b>278</b>	Fläche: in m <sup>2</sup>	<b>2655</b>	Länge in m:	<b>383</b>
Bestandestyp:	<b>0204 Streuobstbestand (Streuobstwiese/-weide, Obstbaumreihen)</b>				
Charakteristik:	Bearbeiter: A. Pfanzelt				
lfd. Nummer:	<b>279</b>	Fläche: in m <sup>2</sup>	<b>910</b>	Länge in m:	<b>166</b>
Bestandestyp:	<b>0204 Streuobstbestand (Streuobstwiese/-weide, Obstbaumreihen)</b>				
Charakteristik:	Bearbeiter: A. Pfanzelt				
lfd. Nummer:	<b>280</b>	Fläche: in m <sup>2</sup>	<b>19466</b>	Länge in m:	<b>684</b>
Bestandestyp:	<b>0104 Laubwald/Laubholzforst</b>				
Charakteristik:	Bearbeiter: A. Pfanzelt				
lfd. Nummer:	<b>281</b>	Fläche: in m <sup>2</sup>	<b>35885</b>	Länge in m:	<b>888</b>
Bestandestyp:	<b>0102 Nadelwald/Nadelholzforst</b>				
Charakteristik:	Bearbeiter: A. Pfanzelt				
lfd. Nummer:	<b>282</b>	Fläche: in m <sup>2</sup>	<b>5951</b>	Länge in m:	<b>403</b>
Bestandestyp:	<b>0104 Laubwald/Laubholzforst</b>				
Charakteristik:	Bearbeiter: A. Pfanzelt				

lfd. Nummer:	<b>283</b>	Fläche: in m <sup>2</sup>	<b>2019</b>	Länge in m:	<b>364</b>
Bestandestyp:	<b>0204 Streuobstbestand (Streuobstwiese/-weide, Obstbaumreihen)</b>				
Charakteristik:	Bearbeiter: A. Pfanzelt				
lfd. Nummer:	<b>284</b>	Fläche: in m <sup>2</sup>	<b>1556</b>	Länge in m:	<b>295</b>
Bestandestyp:	<b>0204 Streuobstbestand (Streuobstwiese/-weide, Obstbaumreihen)</b>				
Charakteristik:	Bearbeiter: A. Pfanzelt				
lfd. Nummer:	<b>285</b>	Fläche: in m <sup>2</sup>	<b>2745</b>	Länge in m:	<b>254</b>
Bestandestyp:	<b>0204 Streuobstbestand (Streuobstwiese/-weide, Obstbaumreihen)</b>				
Charakteristik:	Bearbeiter: A. Pfanzelt				
lfd. Nummer:	<b>286</b>	Fläche: in m <sup>2</sup>	<b>2018</b>	Länge in m:	<b>247</b>
Bestandestyp:	<b>0104 Laubwald/Laubholzforst</b>				
Charakteristik:	Bearbeiter: A. Pfanzelt				
lfd. Nummer:	<b>289</b>	Fläche: in m <sup>2</sup>	<b>3802</b>	Länge in m:	<b>475</b>
Bestandestyp:	<b>0104 Laubwald/Laubholzforst</b>				
Charakteristik:	Bearbeiter: A. Pfanzelt				
lfd. Nummer:	<b>291</b>	Fläche: in m <sup>2</sup>	<b>3963</b>	Länge in m:	<b>910</b>
Bestandestyp:	<b>0204 Streuobstbestand (Streuobstwiese/-weide, Obstbaumreihen)</b>				
Charakteristik:	Bearbeiter: A. Pfanzelt				
lfd. Nummer:	<b>292</b>	Fläche: in m <sup>2</sup>	<b>1603</b>	Länge in m:	<b>498</b>
Bestandestyp:	<b>0204 Streuobstbestand (Streuobstwiese/-weide, Obstbaumreihen)</b>				
Charakteristik:	Bearbeiter: A. Pfanzelt				
lfd. Nummer:	<b>294</b>	Fläche: in m <sup>2</sup>	<b>6217</b>	Länge in m:	<b>758</b>
Bestandestyp:	<b>0104 Laubwald/Laubholzforst</b>				
Charakteristik:	Bearbeiter: A. Pfanzelt				
lfd. Nummer:	<b>295</b>	Fläche: in m <sup>2</sup>	<b>2838</b>	Länge in m:	<b>210</b>
Bestandestyp:	<b>0104 Laubwald/Laubholzforst</b>				
Charakteristik:	Bearbeiter: A. Pfanzelt				
lfd. Nummer:	<b>296</b>	Fläche: in m <sup>2</sup>	<b>11182</b>	Länge in m:	<b>415</b>
Bestandestyp:	<b>0103 Laub-Nadel-Mischwald/Laub-Nadelholz-Mischforst</b>				
Charakteristik:	Bearbeiter: A. Pfanzelt				
lfd. Nummer:	<b>297</b>	Fläche: in m <sup>2</sup>	<b>3791</b>	Länge in m:	<b>409</b>
Bestandestyp:	<b>0204 Streuobstbestand (Streuobstwiese/-weide, Obstbaumreihen)</b>				
Charakteristik:	Bearbeiter: A. Pfanzelt				
lfd. Nummer:	<b>298</b>	Fläche: in m <sup>2</sup>	<b>1567</b>	Länge in m:	<b>164</b>
Bestandestyp:	<b>0204 Streuobstbestand (Streuobstwiese/-weide, Obstbaumreihen)</b>				
Charakteristik:	Bearbeiter: A. Pfanzelt				



lfd. Nummer:	<b>299</b>	Fläche: in m <sup>2</sup>	<b>73984</b>	Länge in m:	<b>1319</b>
Bestandestyp:	<b>0102 Nadelwald/Nadelholzforst</b>				
Charakteristik:	Bearbeiter: A. Pfanzelt				
lfd. Nummer:	<b>300</b>	Fläche: in m <sup>2</sup>	<b>2254</b>	Länge in m:	<b>196</b>
Bestandestyp:	<b>0104 Laubwald/Laubholzforst</b>				
Charakteristik:	Bearbeiter: A. Pfanzelt				
lfd. Nummer:	<b>301</b>	Fläche: in m <sup>2</sup>	<b>699</b>	Länge in m:	<b>182</b>
Bestandestyp:	<b>0203 Heckenzug</b>				
Charakteristik:	Heckenzug neben Straße aus Hartriegel, Ahorn, Birke, Esche, Kornellkirsche und Fichte				
	Bearbeiter: A. Pfanzelt				
lfd. Nummer:	<b>302</b>	Fläche: in m <sup>2</sup>	<b>49105</b>	Länge in m:	<b>1047</b>
Bestandestyp:	<b>0103 Laub-Nadel-Mischwald/Laub-Nadelholz-Mischforst</b>				
Charakteristik:	Bearbeiter: A. Pfanzelt				
lfd. Nummer:	<b>303</b>	Fläche: in m <sup>2</sup>	<b>701</b>	Länge in m:	<b>147</b>
Bestandestyp:	<b>0201 Kleinstwaldfläche ("Feldgehölz"), Gebüsch oder Baumgruppe unter 1000m<sup>2</sup></b>				
Charakteristik:	Feldgehölz zwischen Feldern aus Eschen, Hasel und Ahorn				
	Bearbeiter: A. Pfanzelt				
lfd. Nummer:	<b>304</b>	Fläche: in m <sup>2</sup>	<b>665</b>	Länge in m:	<b>98</b>
Bestandestyp:	<b>0201 Kleinstwaldfläche ("Feldgehölz"), Gebüsch oder Baumgruppe unter 1000m<sup>2</sup></b>				
Charakteristik:	Feldgehölz zwischen Feldern aus Eiche und Esche				
	Bearbeiter: A. Pfanzelt				
lfd. Nummer:	<b>305</b>	Fläche: in m <sup>2</sup>	<b>4856</b>	Länge in m:	<b>590</b>
Bestandestyp:	<b>0204 Streuobstbestand (Streuobstwiese/-weide, Obstbaumreihen)</b>				
Charakteristik:	Bearbeiter: A. Pfanzelt				
lfd. Nummer:	<b>306</b>	Fläche: in m <sup>2</sup>	<b>1914</b>	Länge in m:	<b>268</b>
Bestandestyp:	<b>0204 Streuobstbestand (Streuobstwiese/-weide, Obstbaumreihen)</b>				
Charakteristik:	Bearbeiter: A. Pfanzelt				
lfd. Nummer:	<b>307</b>	Fläche: in m <sup>2</sup>	<b>853</b>	Länge in m:	<b>136</b>
Bestandestyp:	<b>0204 Streuobstbestand (Streuobstwiese/-weide, Obstbaumreihen)</b>				
Charakteristik:	Bearbeiter: A. Pfanzelt				
lfd. Nummer:	<b>308</b>	Fläche: in m <sup>2</sup>	<b>7418</b>	Länge in m:	<b>637</b>
Bestandestyp:	<b>0204 Streuobstbestand (Streuobstwiese/-weide, Obstbaumreihen)</b>				
Charakteristik:	Bearbeiter: A. Pfanzelt				
lfd. Nummer:	<b>309</b>	Fläche: in m <sup>2</sup>	<b>40829</b>	Länge in m:	<b>1717</b>
Bestandestyp:	<b>0104 Laubwald/Laubholzforst</b>				
Charakteristik:	Bearbeiter: A. Pfanzelt				
lfd. Nummer:	<b>310</b>	Fläche: in m <sup>2</sup>	<b>7826</b>	Länge in m:	<b>355</b>
Bestandestyp:	<b>0102 Nadelwald/Nadelholzforst</b>				
Charakteristik:	Bearbeiter: A. Pfanzelt				

lfd. Nummer:	<b>311</b>	Fläche: in m <sup>2</sup>	<b>1479</b>	Länge in m:	<b>411</b>
Bestandestyp:	<b>0202 Uferbegleitgehölz</b>				
Charakteristik:	Ufergehölz eines schmalen Gerinnes aus Weiden, Hartriegel und Eschen				
	Bearbeiter: A. Pfanzelt				
lfd. Nummer:	<b>312</b>	Fläche: in m <sup>2</sup>	<b>9235</b>	Länge in m:	<b>635</b>
Bestandestyp:	<b>0103 Laub-Nadel-Mischwald/Laub-Nadelholz-Mischforst</b>				
Charakteristik:					
	Bearbeiter: A. Pfanzelt				
lfd. Nummer:	<b>313</b>	Fläche: in m <sup>2</sup>	<b>3598</b>	Länge in m:	<b>383</b>
Bestandestyp:	<b>0103 Laub-Nadel-Mischwald/Laub-Nadelholz-Mischforst</b>				
Charakteristik:					
	Bearbeiter: A. Pfanzelt				
lfd. Nummer:	<b>314</b>	Fläche: in m <sup>2</sup>	<b>1082</b>	Länge in m:	<b>231</b>
Bestandestyp:	<b>0104 Laubwald/Laubholzforst</b>				
Charakteristik:					
	Bearbeiter: A. Pfanzelt				
lfd. Nummer:	<b>315</b>	Fläche: in m <sup>2</sup>	<b>3252</b>	Länge in m:	<b>394</b>
Bestandestyp:	<b>0104 Laubwald/Laubholzforst</b>				
Charakteristik:					
	Bearbeiter: A. Pfanzelt				
lfd. Nummer:	<b>316</b>	Fläche: in m <sup>2</sup>	<b>1217</b>	Länge in m:	<b>132</b>
Bestandestyp:	<b>0401 Stehendes Gewässer</b>				
Charakteristik:	Fischteich in Fichtenwald mit rübem Wasser und unbefestigtem Steilufer, unstrukturiert				
	Bearbeiter: A. Pfanzelt				
lfd. Nummer:	<b>317</b>	Fläche: in m <sup>2</sup>	<b>2621</b>	Länge in m:	<b>252</b>
Bestandestyp:	<b>0204 Streuobstbestand (Streuobstwiese/-weide, Obstbaumreihen)</b>				
Charakteristik:					
	Bearbeiter: A. Pfanzelt				
lfd. Nummer:	<b>318</b>	Fläche: in m <sup>2</sup>	<b>8397</b>	Länge in m:	<b>455</b>
Bestandestyp:	<b>0104 Laubwald/Laubholzforst</b>				
Charakteristik:					
	Bearbeiter: A. Pfanzelt				
lfd. Nummer:	<b>319</b>	Fläche: in m <sup>2</sup>	<b>3340</b>	Länge in m:	<b>759</b>
Bestandestyp:	<b>0203 Heckenzug</b>				
Charakteristik:	Heckensaum um Sportplatz aus Hartriegel, Eberesche, Traubenkirsche, Ahorn und Ziersträucher				
	Bearbeiter: A. Pfanzelt				
lfd. Nummer:	<b>320</b>	Fläche: in m <sup>2</sup>	<b>1115</b>	Länge in m:	<b>281</b>
Bestandestyp:	<b>0104 Laubwald/Laubholzforst</b>				
Charakteristik:					
	Bearbeiter: A. Pfanzelt				
lfd. Nummer:	<b>321</b>	Fläche: in m <sup>2</sup>	<b>493</b>	Länge in m:	<b>198</b>
Bestandestyp:	<b>0206 Baumreihe, Allee</b>				
Charakteristik:					
	Bearbeiter: A. Pfanzelt				
lfd. Nummer:	<b>322</b>	Fläche: in m <sup>2</sup>	<b>1326</b>	Länge in m:	<b>308</b>
Bestandestyp:	<b>0204 Streuobstbestand (Streuobstwiese/-weide, Obstbaumreihen)</b>				
Charakteristik:					
	Bearbeiter: A. Pfanzelt				

lfd. Nummer:	<b>323</b>	Fläche: in m <sup>2</sup>	<b>4993</b>	Länge in m:	<b>618</b>
Bestandestyp:	<b>0204 Streuobstbestand (Streuobstwiese/-weide, Obstbaumreihen)</b>				
Charakteristik:	Bearbeiter: A. Pfanzelt				
lfd. Nummer:	<b>324</b>	Fläche: in m <sup>2</sup>	<b>8064</b>	Länge in m:	<b>577</b>
Bestandestyp:	<b>0204 Streuobstbestand (Streuobstwiese/-weide, Obstbaumreihen)</b>				
Charakteristik:	Bearbeiter: A. Pfanzelt				
lfd. Nummer:	<b>325</b>	Fläche: in m <sup>2</sup>	<b>11705</b>	Länge in m:	<b>746</b>
Bestandestyp:	<b>0104 Laubwald/Laubholzforst</b>				
Charakteristik:	Bearbeiter: A. Pfanzelt				
lfd. Nummer:	<b>326</b>	Fläche: in m <sup>2</sup>	<b>4522</b>	Länge in m:	<b>269</b>
Bestandestyp:	<b>0102 Nadelwald/Nadelholzforst</b>				
Charakteristik:	Bearbeiter: A. Pfanzelt				
lfd. Nummer:	<b>327</b>	Fläche: in m <sup>2</sup>	<b>82348</b>	Länge in m:	<b>2508</b>
Bestandestyp:	<b>0104 Laubwald/Laubholzforst</b>				
Charakteristik:	Bearbeiter: A. Pfanzelt				
lfd. Nummer:	<b>328</b>	Fläche: in m <sup>2</sup>	<b>580808</b>	Länge in m:	<b>4778</b>
Bestandestyp:	<b>0102 Nadelwald/Nadelholzforst</b>				
Charakteristik:	Bearbeiter: A. Pfanzelt				
lfd. Nummer:	<b>329</b>	Fläche: in m <sup>2</sup>	<b>7511</b>	Länge in m:	<b>385</b>
Bestandestyp:	<b>0103 Laub-Nadel-Mischwald/Laub-Nadelholz-Mischforst</b>				
Charakteristik:	Bearbeiter: A. Pfanzelt				
lfd. Nummer:	<b>330</b>	Fläche: in m <sup>2</sup>	<b>6753</b>	Länge in m:	<b>374</b>
Bestandestyp:	<b>0204 Streuobstbestand (Streuobstwiese/-weide, Obstbaumreihen)</b>				
Charakteristik:	Bearbeiter: A. Pfanzelt				
lfd. Nummer:	<b>331</b>	Fläche: in m <sup>2</sup>	<b>2347</b>	Länge in m:	<b>373</b>
Bestandestyp:	<b>0204 Streuobstbestand (Streuobstwiese/-weide, Obstbaumreihen)</b>				
Charakteristik:	Bearbeiter: A. Pfanzelt				
lfd. Nummer:	<b>332</b>	Fläche: in m <sup>2</sup>	<b>736</b>	Länge in m:	<b>165</b>
Bestandestyp:	<b>0204 Streuobstbestand (Streuobstwiese/-weide, Obstbaumreihen)</b>				
Charakteristik:	Bearbeiter: A. Pfanzelt				
lfd. Nummer:	<b>333</b>	Fläche: in m <sup>2</sup>	<b>3921</b>	Länge in m:	<b>271</b>
Bestandestyp:	<b>0204 Streuobstbestand (Streuobstwiese/-weide, Obstbaumreihen)</b>				
Charakteristik:	Bearbeiter: A. Pfanzelt				
lfd. Nummer:	<b>334</b>	Fläche: in m <sup>2</sup>	<b>1919</b>	Länge in m:	<b>187</b>
Bestandestyp:	<b>0204 Streuobstbestand (Streuobstwiese/-weide, Obstbaumreihen)</b>				
Charakteristik:	Bearbeiter: A. Pfanzelt				

lfd. Nummer:	<b>335</b>	Fläche: in m²	<b>928</b>	Länge in m:	<b>186</b>
Bestandestyp:	<b>0204 Streuobstbestand (Streuobstwiese/-weide, Obstbaumreihen)</b>				
Charakteristik:	Bearbeiter: A. Pfanzelt				
lfd. Nummer:	<b>336</b>	Fläche: in m²	<b>24189</b>	Länge in m:	<b>1915</b>
Bestandestyp:	<b>0202 Uferbegleitgehölz</b>				
Charakteristik:	Ufergehölz des Ipfbaches mit Eschen, Hasel, Eichen und Pappeln				
	Bearbeiter: A. Pfanzelt				
lfd. Nummer:	<b>337</b>	Fläche: in m²	<b>18966</b>	Länge in m:	<b>1769</b>
Bestandestyp:	<b>0202 Uferbegleitgehölz</b>				
Charakteristik:	Ufergehölz des Ipfbaches mit Eschen, Hasel, Eichen und Pappeln				
	Bearbeiter: A. Pfanzelt				
lfd. Nummer:	<b>338</b>	Fläche: in m²	<b>2993</b>	Länge in m:	<b>321</b>
Bestandestyp:	<b>0401 Stehendes Gewässer</b>				
Charakteristik:	Naturferner Fischteich einer Fischteichanlage mit befestigtem Ufer und trübem Wasser				
	Bearbeiter: A. Pfanzelt				
lfd. Nummer:	<b>339</b>	Fläche: in m²	<b>756</b>	Länge in m:	<b>109</b>
Bestandestyp:	<b>0401 Stehendes Gewässer</b>				
Charakteristik:	Naturferner Fischteich einer Fischteichanlage mit befestigtem Ufer und trübem Wasser				
	Bearbeiter: A. Pfanzelt				
lfd. Nummer:	<b>340</b>	Fläche: in m²	<b>569</b>	Länge in m:	<b>109</b>
Bestandestyp:	<b>0401 Stehendes Gewässer</b>				
Charakteristik:	Naturferner Fischteich einer Fischteichanlage mit befestigtem Ufer und trübem Wasser				
	Bearbeiter: A. Pfanzelt				
lfd. Nummer:	<b>341</b>	Fläche: in m²	<b>148</b>	Länge in m:	<b>51</b>
Bestandestyp:	<b>0401 Stehendes Gewässer</b>				
Charakteristik:	Naturferner Fischteich einer Fischteichanlage mit befestigtem Ufer und trübem Wasser				
	Bearbeiter: A. Pfanzelt				
lfd. Nummer:	<b>342</b>	Fläche: in m²	<b>1396</b>	Länge in m:	<b>229</b>
Bestandestyp:	<b>0401 Stehendes Gewässer</b>				
Charakteristik:	Naturferner Fischteich einer Fischteichanlage mit befestigtem Ufer und trübem Wasser				
	Bearbeiter: A. Pfanzelt				
lfd. Nummer:	<b>343</b>	Fläche: in m²	<b>263</b>	Länge in m:	<b>65</b>
Bestandestyp:	<b>0401 Stehendes Gewässer</b>				
Charakteristik:	Naturferner Fischteich einer Fischteichanlage mit befestigtem Ufer und trübem Wasser				
	Bearbeiter: A. Pfanzelt				
lfd. Nummer:	<b>344</b>	Fläche: in m²	<b>3644</b>	Länge in m:	<b>701</b>
Bestandestyp:	<b>0202 Uferbegleitgehölz</b>				
Charakteristik:	Ufergehölz um Fischteichanlage aus Weiden, Erlen und Hasel				
	Bearbeiter: A. Pfanzelt				
lfd. Nummer:	<b>345</b>	Fläche: in m²	<b>4197</b>	Länge in m:	<b>852</b>
Bestandestyp:	<b>0202 Uferbegleitgehölz</b>				
Charakteristik:	Ufergehölz um Fischteichanlage aus Weiden, Erlen und Hasel				
	Bearbeiter: A. Pfanzelt				
lfd. Nummer:	<b>346</b>	Fläche: in m²	<b>1328</b>	Länge in m:	<b>292</b>
Bestandestyp:	<b>0104 Laubwald/Laubholzforst</b>				
Charakteristik:	Bearbeiter: A. Pfanzelt				

lfd. Nummer:	<b>347</b>	Fläche: in m <sup>2</sup>	<b>2045</b>	Länge in m:	<b>243</b>
Bestandestyp:	<b>0204 Streuobstbestand (Streuobstwiese/-weide, Obstbaumreihen)</b>				
Charakteristik:	Bearbeiter: A. Pfanzelt				
lfd. Nummer:	<b>348</b>	Fläche: in m <sup>2</sup>	<b>2997</b>	Länge in m:	<b>422</b>
Bestandestyp:	<b>0104 Laubwald/Laubholzforst</b>				
Charakteristik:	Bearbeiter: A. Pfanzelt				
lfd. Nummer:	<b>349</b>	Fläche: in m <sup>2</sup>	<b>1840</b>	Länge in m:	<b>337</b>
Bestandestyp:	<b>0204 Streuobstbestand (Streuobstwiese/-weide, Obstbaumreihen)</b>				
Charakteristik:	Bearbeiter: A. Pfanzelt				
lfd. Nummer:	<b>350</b>	Fläche: in m <sup>2</sup>	<b>560</b>	Länge in m:	<b>155</b>
Bestandestyp:	<b>0201 Kleinstwaldfläche ("Feldgehölz"), Gebüsch oder Baumgruppe unter 1000m<sup>2</sup></b>				
Charakteristik:	Feldgehölz aus Fichten, Hasel und Hartriegel				
	Bearbeiter: A. Pfanzelt				
lfd. Nummer:	<b>351</b>	Fläche: in m <sup>2</sup>	<b>1340</b>	Länge in m:	<b>259</b>
Bestandestyp:	<b>0104 Laubwald/Laubholzforst</b>				
Charakteristik:	Bearbeiter: A. Pfanzelt				
lfd. Nummer:	<b>352</b>	Fläche: in m <sup>2</sup>	<b>2485</b>	Länge in m:	<b>263</b>
Bestandestyp:	<b>0310 Grünland-Sondernutzung</b>				
Charakteristik:	Bearbeiter: A. Pfanzelt				
lfd. Nummer:	<b>354</b>	Fläche: in m <sup>2</sup>	<b>39216</b>	Länge in m:	<b>5143</b>
Bestandestyp:	<b>0202 Uferbegleitgehölz</b>				
Charakteristik:	Ufergehölz des Kristeiner Baches und eines Nebengerinnes aus Weiden, Hartriegel, Eschen und Erlen				
	Bearbeiter: A. Pfanzelt				
lfd. Nummer:	<b>355</b>	Fläche: in m <sup>2</sup>	<b>22682</b>	Länge in m:	<b>3982</b>
Bestandestyp:	<b>0202 Uferbegleitgehölz</b>				
Charakteristik:	Ufergehölz des Kristeiner Baches aus Weiden, Eschen, Erlen und Ahorn				
	Bearbeiter: A. Pfanzelt				
lfd. Nummer:	<b>356</b>	Fläche: in m <sup>2</sup>	<b>7374</b>	Länge in m:	<b>1106</b>
Bestandestyp:	<b>0104 Laubwald/Laubholzforst</b>				
Charakteristik:	Bearbeiter: A. Pfanzelt				
lfd. Nummer:	<b>357</b>	Fläche: in m <sup>2</sup>	<b>6620</b>	Länge in m:	<b>614</b>
Bestandestyp:	<b>0102 Nadelwald/Nadelholzforst</b>				
Charakteristik:	Bearbeiter: A. Pfanzelt				
lfd. Nummer:	<b>358</b>	Fläche: in m <sup>2</sup>	<b>1137</b>	Länge in m:	<b>249</b>
Bestandestyp:	<b>0104 Laubwald/Laubholzforst</b>				
Charakteristik:	Bearbeiter: A. Pfanzelt				
lfd. Nummer:	<b>359</b>	Fläche: in m <sup>2</sup>	<b>10493</b>	Länge in m:	<b>1502</b>
Bestandestyp:	<b>0202 Uferbegleitgehölz</b>				
Charakteristik:	Ufergehölz des Kristeiner Baches aus Eschen, Ahorn, Erle und Hasel				
	Bearbeiter: A. Pfanzelt				

lfd. Nummer:	<b>360</b>	Fläche: in m <sup>2</sup>	<b>1987</b>	Länge in m:	<b>204</b>
Bestandestyp:	<b>0204 Streuobstbestand (Streuobstwiese/-weide, Obstbaumreihen)</b>				
Charakteristik:	Bearbeiter: A. Pfanzelt				
lfd. Nummer:	<b>361</b>	Fläche: in m <sup>2</sup>	<b>1313</b>	Länge in m:	<b>146</b>
Bestandestyp:	<b>0204 Streuobstbestand (Streuobstwiese/-weide, Obstbaumreihen)</b>				
Charakteristik:	Bearbeiter: A. Pfanzelt				
lfd. Nummer:	<b>362</b>	Fläche: in m <sup>2</sup>	<b>19294</b>	Länge in m:	<b>895</b>
Bestandestyp:	<b>0103 Laub-Nadel-Mischwald/Laub-Nadelholz-Mischforst</b>				
Charakteristik:	Bearbeiter: A. Pfanzelt				
lfd. Nummer:	<b>363</b>	Fläche: in m <sup>2</sup>	<b>2832</b>	Länge in m:	<b>595</b>
Bestandestyp:	<b>0203 Heckenzug</b>				
Charakteristik:	Heckenzug zwischen Feldern aus Erlen, Ahorn, Hasel, Hartriegel und Kirsche				
	Bearbeiter: A. Pfanzelt				
lfd. Nummer:	<b>364</b>	Fläche: in m <sup>2</sup>	<b>1607</b>	Länge in m:	<b>492</b>
Bestandestyp:	<b>0203 Heckenzug</b>				
Charakteristik:	Heckenzug neben Straße aus Erlen, Hartriegel, Weiden und Sanddorn				
	Bearbeiter: A. Pfanzelt				
lfd. Nummer:	<b>365</b>	Fläche: in m <sup>2</sup>	<b>19865</b>	Länge in m:	<b>705</b>
Bestandestyp:	<b>0103 Laub-Nadel-Mischwald/Laub-Nadelholz-Mischforst</b>				
Charakteristik:	Bearbeiter: A. Pfanzelt				
lfd. Nummer:	<b>366</b>	Fläche: in m <sup>2</sup>	<b>1230</b>	Länge in m:	<b>138</b>
Bestandestyp:	<b>0401 Stehendes Gewässer</b>				
Charakteristik:	Großer naturnaher Teich im Wald mit bewaldeter Insel, Wildfütterungen am Ufer, dichtes Ufergehölz				
	Bearbeiter: A. Pfanzelt				
lfd. Nummer:	<b>367</b>	Fläche: in m <sup>2</sup>	<b>1842</b>	Länge in m:	<b>309</b>
Bestandestyp:	<b>0203 Heckenzug</b>				
Charakteristik:	Heckenzug neben Straße aus Erlen, Hartriegel, Weiden und Sanddorn				
	Bearbeiter: A. Pfanzelt				
lfd. Nummer:	<b>368</b>	Fläche: in m <sup>2</sup>	<b>5460</b>	Länge in m:	<b>800</b>
Bestandestyp:	<b>0203 Heckenzug</b>				
Charakteristik:	Dichte Hecke neben Straße aus Hartriegel, Sanddorn, Heckenrose, Weiden, Weißdorn und Ahorn				
	Bearbeiter: A. Pfanzelt				
lfd. Nummer:	<b>369</b>	Fläche: in m <sup>2</sup>	<b>2145</b>	Länge in m:	<b>207</b>
Bestandestyp:	<b>0204 Streuobstbestand (Streuobstwiese/-weide, Obstbaumreihen)</b>				
Charakteristik:	Bearbeiter: A. Pfanzelt				
lfd. Nummer:	<b>370</b>	Fläche: in m <sup>2</sup>	<b>734</b>	Länge in m:	<b>181</b>
Bestandestyp:	<b>0203 Heckenzug</b>				
Charakteristik:	Erlenhecke neben Straße				
	Bearbeiter: A. Pfanzelt				
lfd. Nummer:	<b>371</b>	Fläche: in m <sup>2</sup>	<b>9277</b>	Länge in m:	<b>637</b>
Bestandestyp:	<b>0204 Streuobstbestand (Streuobstwiese/-weide, Obstbaumreihen)</b>				
Charakteristik:	Bearbeiter: A. Pfanzelt				

lfd. Nummer:	<b>372</b>	Fläche: in m <sup>2</sup>	<b>3612</b>	Länge in m:	<b>326</b>
Bestandestyp:	<b>0204 Streuobstbestand (Streuobstwiese/-weide, Obstbaumreihen)</b>				
Charakteristik:	Bearbeiter: A. Pfanzelt				
lfd. Nummer:	<b>373</b>	Fläche: in m <sup>2</sup>	<b>158975</b>	Länge in m:	<b>3445</b>
Bestandestyp:	<b>0104 Laubwald/Laubholzforst</b>				
Charakteristik:	Bearbeiter: A. Pfanzelt				
lfd. Nummer:	<b>374</b>	Fläche: in m <sup>2</sup>	<b>1708</b>	Länge in m:	<b>187</b>
Bestandestyp:	<b>0204 Streuobstbestand (Streuobstwiese/-weide, Obstbaumreihen)</b>				
Charakteristik:	Bearbeiter: A. Pfanzelt				
lfd. Nummer:	<b>375</b>	Fläche: in m <sup>2</sup>	<b>1923</b>	Länge in m:	<b>419</b>
Bestandestyp:	<b>0206 Baumreihe, Allee</b>				
Charakteristik:	Bearbeiter: A. Pfanzelt				
lfd. Nummer:	<b>376</b>	Fläche: in m <sup>2</sup>	<b>4006</b>	Länge in m:	<b>427</b>
Bestandestyp:	<b>0205 Obstplantage</b>				
Charakteristik:	Bearbeiter: A. Pfanzelt				
lfd. Nummer:	<b>377</b>	Fläche: in m <sup>2</sup>	<b>2086</b>	Länge in m:	<b>315</b>
Bestandestyp:	<b>0104 Laubwald/Laubholzforst</b>				
Charakteristik:	Bearbeiter: A. Pfanzelt				
lfd. Nummer:	<b>378</b>	Fläche: in m <sup>2</sup>	<b>2386</b>	Länge in m:	<b>354</b>
Bestandestyp:	<b>0104 Laubwald/Laubholzforst</b>				
Charakteristik:	Bearbeiter: A. Pfanzelt				
lfd. Nummer:	<b>379</b>	Fläche: in m <sup>2</sup>	<b>3889</b>	Länge in m:	<b>266</b>
Bestandestyp:	<b>0104 Laubwald/Laubholzforst</b>				
Charakteristik:	Bearbeiter: A. Pfanzelt				
lfd. Nummer:	<b>380</b>	Fläche: in m <sup>2</sup>	<b>10352</b>	Länge in m:	<b>587</b>
Bestandestyp:	<b>0103 Laub-Nadel-Mischwald/Laub-Nadelholz-Mischforst</b>				
Charakteristik:	Bearbeiter: A. Pfanzelt				
lfd. Nummer:	<b>381</b>	Fläche: in m <sup>2</sup>	<b>813</b>	Länge in m:	<b>116</b>
Bestandestyp:	<b>0204 Streuobstbestand (Streuobstwiese/-weide, Obstbaumreihen)</b>				
Charakteristik:	Bearbeiter: A. Pfanzelt				
lfd. Nummer:	<b>382</b>	Fläche: in m <sup>2</sup>	<b>530</b>	Länge in m:	<b>104</b>
Bestandestyp:	<b>0201 Kleinstwaldfläche ("Feldgehölz"), Gebüsch oder Baumgruppe unter 1000m<sup>2</sup></b>				
Charakteristik:	Bearbeiter: A. Pfanzelt				
lfd. Nummer:	<b>383</b>	Fläche: in m <sup>2</sup>	<b>335</b>	Länge in m:	<b>84</b>
Bestandestyp:	<b>0401 Stehendes Gewässer</b>				
Charakteristik:	Rechteckiges Fischbecken mit befestigtem Ufer				
	Bearbeiter: A. Pfanzelt				



lfd. Nummer:	<b>384</b>	Fläche: in m <sup>2</sup>	<b>3371</b>	Länge in m:	<b>466</b>
Bestandestyp:	<b>0204 Streuobstbestand (Streuobstwiese/-weide, Obstbaumreihen)</b>				
Charakteristik:	Bearbeiter: A. Pfanzelt				
lfd. Nummer:	<b>385</b>	Fläche: in m <sup>2</sup>	<b>4839</b>	Länge in m:	<b>504</b>
Bestandestyp:	<b>0104 Laubwald/Laubholzforst</b>				
Charakteristik:	Bearbeiter: A. Pfanzelt				
lfd. Nummer:	<b>386</b>	Fläche: in m <sup>2</sup>	<b>2113</b>	Länge in m:	<b>256</b>
Bestandestyp:	<b>0104 Laubwald/Laubholzforst</b>				
Charakteristik:	Bearbeiter: A. Pfanzelt				
lfd. Nummer:	<b>387</b>	Fläche: in m <sup>2</sup>	<b>6396</b>	Länge in m:	<b>460</b>
Bestandestyp:	<b>0104 Laubwald/Laubholzforst</b>				
Charakteristik:	Bearbeiter: A. Pfanzelt				
lfd. Nummer:	<b>388</b>	Fläche: in m <sup>2</sup>	<b>8084</b>	Länge in m:	<b>760</b>
Bestandestyp:	<b>0104 Laubwald/Laubholzforst</b>				
Charakteristik:	Bearbeiter: A. Pfanzelt				
lfd. Nummer:	<b>389</b>	Fläche: in m <sup>2</sup>	<b>254</b>	Länge in m:	<b>76</b>
Bestandestyp:	<b>0401 Stehendes Gewässer</b>				
Charakteristik:	Kleines Gartenbiotop neben Hof				
	Bearbeiter: A. Pfanzelt				
lfd. Nummer:	<b>390</b>	Fläche: in m <sup>2</sup>	<b>1431</b>	Länge in m:	<b>232</b>
Bestandestyp:	<b>0204 Streuobstbestand (Streuobstwiese/-weide, Obstbaumreihen)</b>				
Charakteristik:	Bearbeiter: A. Pfanzelt				
lfd. Nummer:	<b>391</b>	Fläche: in m <sup>2</sup>	<b>33618</b>	Länge in m:	<b>786</b>
Bestandestyp:	<b>0103 Laub-Nadel-Mischwald/Laub-Nadelholz-Mischforst</b>				
Charakteristik:	Bearbeiter: A. Pfanzelt				
lfd. Nummer:	<b>392</b>	Fläche: in m <sup>2</sup>	<b>13517</b>	Länge in m:	<b>2148</b>
Bestandestyp:	<b>0103 Laub-Nadel-Mischwald/Laub-Nadelholz-Mischforst</b>				
Charakteristik:	Bearbeiter: A. Pfanzelt				
lfd. Nummer:	<b>393</b>	Fläche: in m <sup>2</sup>	<b>5105</b>	Länge in m:	<b>353</b>
Bestandestyp:	<b>0102 Nadelwald/Nadelholzforst</b>				
Charakteristik:	Bearbeiter: A. Pfanzelt				
lfd. Nummer:	<b>394</b>	Fläche: in m <sup>2</sup>	<b>14361</b>	Länge in m:	<b>955</b>
Bestandestyp:	<b>0104 Laubwald/Laubholzforst</b>				
Charakteristik:	Bearbeiter: A. Pfanzelt				
lfd. Nummer:	<b>395</b>	Fläche: in m <sup>2</sup>	<b>1785</b>	Länge in m:	<b>302</b>
Bestandestyp:	<b>0104 Laubwald/Laubholzforst</b>				
Charakteristik:	Bearbeiter: A. Pfanzelt				

lfd. Nummer:	<b>396</b>	Fläche: in m²	<b>1200</b>	Länge in m:	<b>167</b>
Bestandestyp:	<b>0204 Streuobstbestand (Streuobstwiese/-weide, Obstbaumreihen)</b>				
Charakteristik:	Bearbeiter: A. Pfanzelt				
lfd. Nummer:	<b>397</b>	Fläche: in m²	<b>2889</b>	Länge in m:	<b>416</b>
Bestandestyp:	<b>0104 Laubwald/Laubholzforst</b>				
Charakteristik:	Bearbeiter: A. Pfanzelt				
lfd. Nummer:	<b>398</b>	Fläche: in m²	<b>2573</b>	Länge in m:	<b>299</b>
Bestandestyp:	<b>0204 Streuobstbestand (Streuobstwiese/-weide, Obstbaumreihen)</b>				
Charakteristik:	Bearbeiter: A. Pfanzelt				
lfd. Nummer:	<b>399</b>	Fläche: in m²	<b>3139</b>	Länge in m:	<b>564</b>
Bestandestyp:	<b>0104 Laubwald/Laubholzforst</b>				
Charakteristik:	Bearbeiter: A. Pfanzelt				
lfd. Nummer:	<b>400</b>	Fläche: in m²	<b>2005</b>	Länge in m:	<b>435</b>
Bestandestyp:	<b>0104 Laubwald/Laubholzforst</b>				
Charakteristik:	Bearbeiter: A. Pfanzelt				
lfd. Nummer:	<b>401</b>	Fläche: in m²	<b>5341</b>	Länge in m:	<b>535</b>
Bestandestyp:	<b>0104 Laubwald/Laubholzforst</b>				
Charakteristik:	Bearbeiter: A. Pfanzelt				
lfd. Nummer:	<b>402</b>	Fläche: in m²	<b>7749</b>	Länge in m:	<b>536</b>
Bestandestyp:	<b>0102 Nadelwald/Nadelholzforst</b>				
Charakteristik:	Bearbeiter: A. Pfanzelt				
lfd. Nummer:	<b>403</b>	Fläche: in m²	<b>15558</b>	Länge in m:	<b>702</b>
Bestandestyp:	<b>0103 Laub-Nadel-Mischwald/Laub-Nadelholz-Mischforst</b>				
Charakteristik:	Bearbeiter: A. Pfanzelt				
lfd. Nummer:	<b>404</b>	Fläche: in m²	<b>4165</b>	Länge in m:	<b>468</b>
Bestandestyp:	<b>0104 Laubwald/Laubholzforst</b>				
Charakteristik:	Bearbeiter: A. Pfanzelt				
lfd. Nummer:	<b>405</b>	Fläche: in m²	<b>6433</b>	Länge in m:	<b>735</b>
Bestandestyp:	<b>0204 Streuobstbestand (Streuobstwiese/-weide, Obstbaumreihen)</b>				
Charakteristik:	Bearbeiter: A. Pfanzelt				
lfd. Nummer:	<b>406</b>	Fläche: in m²	<b>3958</b>	Länge in m:	<b>504</b>
Bestandestyp:	<b>0204 Streuobstbestand (Streuobstwiese/-weide, Obstbaumreihen)</b>				
Charakteristik:	Bearbeiter: A. Pfanzelt				
lfd. Nummer:	<b>407</b>	Fläche: in m²	<b>17028</b>	Länge in m:	<b>520</b>
Bestandestyp:	<b>0102 Nadelwald/Nadelholzforst</b>				
Charakteristik:	Bearbeiter: A. Pfanzelt				

lfd. Nummer:	<b>408</b>	Fläche: in m <sup>2</sup>	<b>4553</b>	Länge in m:	<b>399</b>
Bestandestyp:	<b>0102 Nadelwald/Nadelholzforst</b>				
Charakteristik:					
	Bearbeiter: A. Pfanzelt				
lfd. Nummer:	<b>409</b>	Fläche: in m <sup>2</sup>	<b>22509</b>	Länge in m:	<b>1472</b>
Bestandestyp:	<b>0104 Laubwald/Laubholzforst</b>				
Charakteristik:					
	Bearbeiter: A. Pfanzelt				
lfd. Nummer:	<b>410</b>	Fläche: in m <sup>2</sup>	<b>15790</b>	Länge in m:	<b>515</b>
Bestandestyp:	<b>0102 Nadelwald/Nadelholzforst</b>				
Charakteristik:					
	Bearbeiter: A. Pfanzelt				
lfd. Nummer:	<b>411</b>	Fläche: in m <sup>2</sup>	<b>4730</b>	Länge in m:	<b>276</b>
Bestandestyp:	<b>0102 Nadelwald/Nadelholzforst</b>				
Charakteristik:					
	Bearbeiter: A. Pfanzelt				
lfd. Nummer:	<b>412</b>	Fläche: in m <sup>2</sup>	<b>19329</b>	Länge in m:	<b>951</b>
Bestandestyp:	<b>0104 Laubwald/Laubholzforst</b>				
Charakteristik:					
	Bearbeiter: A. Pfanzelt				
lfd. Nummer:	<b>413</b>	Fläche: in m <sup>2</sup>	<b>3514</b>	Länge in m:	<b>240</b>
Bestandestyp:	<b>0102 Nadelwald/Nadelholzforst</b>				
Charakteristik:					
	Bearbeiter: A. Pfanzelt				
lfd. Nummer:	<b>414</b>	Fläche: in m <sup>2</sup>	<b>97192</b>	Länge in m:	<b>1218</b>
Bestandestyp:	<b>0102 Nadelwald/Nadelholzforst</b>				
Charakteristik:					
	Bearbeiter: A. Pfanzelt				
lfd. Nummer:	<b>415</b>	Fläche: in m <sup>2</sup>	<b>9685</b>	Länge in m:	<b>422</b>
Bestandestyp:	<b>0102 Nadelwald/Nadelholzforst</b>				
Charakteristik:					
	Bearbeiter: A. Pfanzelt				
lfd. Nummer:	<b>416</b>	Fläche: in m <sup>2</sup>	<b>2934</b>	Länge in m:	<b>254</b>
Bestandestyp:	<b>0204 Streuobstbestand (Streuobstwiese/-weide, Obstbaumreihen)</b>				
Charakteristik:					
	Bearbeiter: A. Pfanzelt				
lfd. Nummer:	<b>417</b>	Fläche: in m <sup>2</sup>	<b>922</b>	Länge in m:	<b>160</b>
Bestandestyp:	<b>0204 Streuobstbestand (Streuobstwiese/-weide, Obstbaumreihen)</b>				
Charakteristik:					
	Bearbeiter: A. Pfanzelt				
lfd. Nummer:	<b>418</b>	Fläche: in m <sup>2</sup>	<b>15741</b>	Länge in m:	<b>480</b>
Bestandestyp:	<b>0103 Laub-Nadel-Mischwald/Laub-Nadelholz-Mischforst</b>				
Charakteristik:					
	Bearbeiter: A. Pfanzelt				
lfd. Nummer:	<b>419</b>	Fläche: in m <sup>2</sup>	<b>3698</b>	Länge in m:	<b>280</b>
Bestandestyp:	<b>0104 Laubwald/Laubholzforst</b>				
Charakteristik:					
	Bearbeiter: A. Pfanzelt				

lfd. Nummer:	<b>420</b>	Fläche: in m <sup>2</sup>	<b>5272</b>	Länge in m:	<b>613</b>
Bestandestyp:	<b>0202 Uferbegleitgehölz</b>				
Charakteristik:	Ufergehölz eines Nebenbaches des Ipfbaches, sehr dicht mit Eschen, Erlen, Hasel und Hartriegel				
	Bearbeiter: A. Pfanzelt				
lfd. Nummer:	<b>421</b>	Fläche: in m <sup>2</sup>	<b>6528</b>	Länge in m:	<b>458</b>
Bestandestyp:	<b>0204 Streuobstbestand (Streuobstwiese/-weide, Obstbaumreihen)</b>				
Charakteristik:					
	Bearbeiter: A. Pfanzelt				
lfd. Nummer:	<b>422</b>	Fläche: in m <sup>2</sup>	<b>2123</b>	Länge in m:	<b>478</b>
Bestandestyp:	<b>0204 Streuobstbestand (Streuobstwiese/-weide, Obstbaumreihen)</b>				
Charakteristik:					
	Bearbeiter: A. Pfanzelt				
lfd. Nummer:	<b>423</b>	Fläche: in m <sup>2</sup>	<b>814</b>	Länge in m:	<b>120</b>
Bestandestyp:	<b>0204 Streuobstbestand (Streuobstwiese/-weide, Obstbaumreihen)</b>				
Charakteristik:					
	Bearbeiter: A. Pfanzelt				
lfd. Nummer:	<b>424</b>	Fläche: in m <sup>2</sup>	<b>1464</b>	Länge in m:	<b>155</b>
Bestandestyp:	<b>0204 Streuobstbestand (Streuobstwiese/-weide, Obstbaumreihen)</b>				
Charakteristik:					
	Bearbeiter: A. Pfanzelt				
lfd. Nummer:	<b>425</b>	Fläche: in m <sup>2</sup>	<b>1219</b>	Länge in m:	<b>160</b>
Bestandestyp:	<b>0204 Streuobstbestand (Streuobstwiese/-weide, Obstbaumreihen)</b>				
Charakteristik:					
	Bearbeiter: A. Pfanzelt				
lfd. Nummer:	<b>426</b>	Fläche: in m <sup>2</sup>	<b>1127</b>	Länge in m:	<b>454</b>
Bestandestyp:	<b>0204 Streuobstbestand (Streuobstwiese/-weide, Obstbaumreihen)</b>				
Charakteristik:					
	Bearbeiter: A. Pfanzelt				
lfd. Nummer:	<b>427</b>	Fläche: in m <sup>2</sup>	<b>1163</b>	Länge in m:	<b>380</b>
Bestandestyp:	<b>0204 Streuobstbestand (Streuobstwiese/-weide, Obstbaumreihen)</b>				
Charakteristik:					
	Bearbeiter: A. Pfanzelt				
lfd. Nummer:	<b>428</b>	Fläche: in m <sup>2</sup>	<b>808</b>	Länge in m:	<b>114</b>
Bestandestyp:	<b>0401 Stehendes Gewässer</b>				
Charakteristik:					
	Bearbeiter: A. Pfanzelt				
lfd. Nummer:	<b>429</b>	Fläche: in m <sup>2</sup>	<b>3463</b>	Länge in m:	<b>319</b>
Bestandestyp:	<b>0104 Laubwald/Laubholzforst</b>				
Charakteristik:					
	Bearbeiter: A. Pfanzelt				
lfd. Nummer:	<b>430</b>	Fläche: in m <sup>2</sup>	<b>18395</b>	Länge in m:	<b>1658</b>
Bestandestyp:	<b>0202 Uferbegleitgehölz</b>				
Charakteristik:	Ufergehölz eines Nebenbaches des Ipfbaches, sehr dicht mit Eschen, Erlen, Hasel und Hartriegel				
	Bearbeiter: A. Pfanzelt				
lfd. Nummer:	<b>432</b>	Fläche: in m <sup>2</sup>	<b>1694</b>	Länge in m:	<b>228</b>
Bestandestyp:	<b>0204 Streuobstbestand (Streuobstwiese/-weide, Obstbaumreihen)</b>				
Charakteristik:					
	Bearbeiter: A. Pfanzelt				

lfd. Nummer:	<b>433</b>	Fläche: in m <sup>2</sup>	<b>6676</b>	Länge in m:	<b>570</b>
Bestandestyp:	<b>0104 Laubwald/Laubholzforst</b>				
Charakteristik:	Bearbeiter: A. Pfanzelt				
lfd. Nummer:	<b>434</b>	Fläche: in m <sup>2</sup>	<b>5388</b>	Länge in m:	<b>429</b>
Bestandestyp:	<b>0204 Streuobstbestand (Streuobstwiese/-weide, Obstbaumreihen)</b>				
Charakteristik:	Bearbeiter: A. Pfanzelt				
lfd. Nummer:	<b>435</b>	Fläche: in m <sup>2</sup>	<b>1008</b>	Länge in m:	<b>131</b>
Bestandestyp:	<b>0201 Kleinstwaldfläche ("Feldgehölz"), Gebüsch oder Baumgruppe unter 1000m<sup>2</sup></b>				
Charakteristik:	Bearbeiter: A. Pfanzelt				
lfd. Nummer:	<b>436</b>	Fläche: in m <sup>2</sup>	<b>19659</b>	Länge in m:	<b>1560</b>
Bestandestyp:	<b>0202 Uferbegleitgehölz</b>				
Charakteristik:	Ufergehölz eines Nebenbaches des Ipfbaches, sehr dicht mit Eschen, Erlen, Hasel und Hartriegel				
	Bearbeiter: A. Pfanzelt				
lfd. Nummer:	<b>437</b>	Fläche: in m <sup>2</sup>	<b>3174</b>	Länge in m:	<b>315</b>
Bestandestyp:	<b>0204 Streuobstbestand (Streuobstwiese/-weide, Obstbaumreihen)</b>				
Charakteristik:	Bearbeiter: A. Pfanzelt				
lfd. Nummer:	<b>438</b>	Fläche: in m <sup>2</sup>	<b>50595</b>	Länge in m:	<b>932</b>
Bestandestyp:	<b>0102 Nadelwald/Nadelholzforst</b>				
Charakteristik:	Bearbeiter: A. Pfanzelt				
lfd. Nummer:	<b>439</b>	Fläche: in m <sup>2</sup>	<b>138295</b>	Länge in m:	<b>2408</b>
Bestandestyp:	<b>0102 Nadelwald/Nadelholzforst</b>				
Charakteristik:	Bearbeiter: A. Pfanzelt				
lfd. Nummer:	<b>440</b>	Fläche: in m <sup>2</sup>	<b>4509</b>	Länge in m:	<b>320</b>
Bestandestyp:	<b>0104 Laubwald/Laubholzforst</b>				
Charakteristik:	Bearbeiter: A. Pfanzelt				
lfd. Nummer:	<b>441</b>	Fläche: in m <sup>2</sup>	<b>1556</b>	Länge in m:	<b>201</b>
Bestandestyp:	<b>0204 Streuobstbestand (Streuobstwiese/-weide, Obstbaumreihen)</b>				
Charakteristik:	Bearbeiter: A. Pfanzelt				
lfd. Nummer:	<b>442</b>	Fläche: in m <sup>2</sup>	<b>2250</b>	Länge in m:	<b>553</b>
Bestandestyp:	<b>030801 Trocken-, Halbtrockenrasen und Grusfluren einschließlich der bodensauren Halbtrockenrasen und (Silikat-)Grusfluren</b>				
Charakteristik:	Fiederzwenkenböschung, wird schon teilweise von Clematis überwuchert; rechts und links davon Obstbäume				
	Bearbeiter: A. Pfanzelt				
lfd. Nummer:	<b>443</b>	Fläche: in m <sup>2</sup>	<b>20877</b>	Länge in m:	<b>630</b>
Bestandestyp:	<b>0307 Feuchtes und nasses Extensivgrünland</b>				
Charakteristik:	Feuchtwiese mit Schilfbestand, gemäht, nährstoffreich				
	Bearbeiter: A. Pfanzelt				
lfd. Nummer:	<b>444</b>	Fläche: in m <sup>2</sup>	<b>16048</b>	Länge in m:	<b>1348</b>
Bestandestyp:	<b>0104 Laubwald/Laubholzforst</b>				
Charakteristik:	Bearbeiter: A. Pfanzelt				

lfd. Nummer:	<b>445</b>	Fläche: in m <sup>2</sup>	<b>4314</b>	Länge in m:	<b>485</b>
Bestandestyp:	<b>0204 Streuobstbestand (Streuobstwiese/-weide, Obstbaumreihen)</b>				
Charakteristik:	Bearbeiter: A. Pfanzelt				
lfd. Nummer:	<b>446</b>	Fläche: in m <sup>2</sup>	<b>5823</b>	Länge in m:	<b>1046</b>
Bestandestyp:	<b>0204 Streuobstbestand (Streuobstwiese/-weide, Obstbaumreihen)</b>				
Charakteristik:	Bearbeiter: A. Pfanzelt				
lfd. Nummer:	<b>447</b>	Fläche: in m <sup>2</sup>	<b>733</b>	Länge in m:	<b>156</b>
Bestandestyp:	<b>0201 Kleinstwaldfläche ("Feldgehölz"), Gebüsch oder Baumgruppe unter 1000m<sup>2</sup></b>				
Charakteristik:	Feldgehölz zwischen Feldern aus Hasel, Heckenrose, Hartriegel, Weißdorn und Ahorn				
	Bearbeiter: A. Pfanzelt				
lfd. Nummer:	<b>448</b>	Fläche: in m <sup>2</sup>	<b>3284</b>	Länge in m:	<b>359</b>
Bestandestyp:	<b>0204 Streuobstbestand (Streuobstwiese/-weide, Obstbaumreihen)</b>				
Charakteristik:	Bearbeiter: A. Pfanzelt				
lfd. Nummer:	<b>449</b>	Fläche: in m <sup>2</sup>	<b>6245</b>	Länge in m:	<b>524</b>
Bestandestyp:	<b>0204 Streuobstbestand (Streuobstwiese/-weide, Obstbaumreihen)</b>				
Charakteristik:	Bearbeiter: A. Pfanzelt				
lfd. Nummer:	<b>450</b>	Fläche: in m <sup>2</sup>	<b>15012</b>	Länge in m:	<b>877</b>
Bestandestyp:	<b>0204 Streuobstbestand (Streuobstwiese/-weide, Obstbaumreihen)</b>				
Charakteristik:	Bearbeiter: A. Pfanzelt				
lfd. Nummer:	<b>451</b>	Fläche: in m <sup>2</sup>	<b>143</b>	Länge in m:	<b>47</b>
Bestandestyp:	<b>0401 Stehendes Gewässer</b>				
Charakteristik:	Gartenbiotop bei Hof mit befestigtem Ufer und kleiner Schilfzone				
	Bearbeiter: A. Pfanzelt				
lfd. Nummer:	<b>452</b>	Fläche: in m <sup>2</sup>	<b>16700</b>	Länge in m:	<b>1111</b>
Bestandestyp:	<b>0104 Laubwald/Laubholzforst</b>				
Charakteristik:	Bearbeiter: A. Pfanzelt				
lfd. Nummer:	<b>453</b>	Fläche: in m <sup>2</sup>	<b>766</b>	Länge in m:	<b>115</b>
Bestandestyp:	<b>0201 Kleinstwaldfläche ("Feldgehölz"), Gebüsch oder Baumgruppe unter 1000m<sup>2</sup></b>				
Charakteristik:	Feldgehölz zwischen Feldern aus Eschen, Eichen, Hollunder und Hasel				
	Bearbeiter: A. Pfanzelt				
lfd. Nummer:	<b>454</b>	Fläche: in m <sup>2</sup>	<b>868</b>	Länge in m:	<b>138</b>
Bestandestyp:	<b>0201 Kleinstwaldfläche ("Feldgehölz"), Gebüsch oder Baumgruppe unter 1000m<sup>2</sup></b>				
Charakteristik:	Feldgehölz zwischen Feldern aus Eschen, Eichen, Hollunder und Hasel				
	Bearbeiter: A. Pfanzelt				
lfd. Nummer:	<b>455</b>	Fläche: in m <sup>2</sup>	<b>644</b>	Länge in m:	<b>176</b>
Bestandestyp:	<b>0203 Heckenzug</b>				
Charakteristik:	Dichter Heckenzug zwischen Feldern aus Hartriegel, Hasel, Heckenrose, Ahorn, Schneeball, Erle, Kirsche, Nußbaum und Schlehdorn				
	Bearbeiter: A. Pfanzelt				
lfd. Nummer:	<b>456</b>	Fläche: in m <sup>2</sup>	<b>818</b>	Länge in m:	<b>121</b>
Bestandestyp:	<b>0401 Stehendes Gewässer</b>				
Charakteristik:	Naturnaher Teich neben Freizeitanlage mit Fischteich; mit großem Schilfröhricht und Rohrkolbenbestand				
	Bearbeiter: A. Pfanzelt				

lfd. Nummer:	<b>457</b>	Fläche: in m²	<b>66948</b>	Länge in m:	<b>1123</b>
Bestandestyp:	<b>0205 Obstplantage</b>				
Charakteristik:	Obstbauplantage				
Bearbeiter: A. Pfanzelt					
lfd. Nummer:	<b>458</b>	Fläche: in m²	<b>28</b>	Länge in m:	<b>20</b>
Bestandestyp:	<b>0401 Stehendes Gewässer</b>				
Charakteristik:	Kleines Biotop in Wiese mit trübem Wasser, sehr seicht, Ziersträucher am Rand, natürliches Steilufer				
Bearbeiter: A. Pfanzelt					
lfd. Nummer:	<b>459</b>	Fläche: in m²	<b>440</b>	Länge in m:	<b>85</b>
Bestandestyp:	<b>0401 Stehendes Gewässer</b>				
Charakteristik:	Fischteich im Wald mit befestigten Steilufern; trüb und strukturlos				
Bearbeiter: A. Pfanzelt					
lfd. Nummer:	<b>600</b>	Fläche: in m²	<b>0</b>	Länge in m:	<b>7511</b>
Bestandestyp:	<b>0402 Fließendes Gewässer</b>				
Charakteristik:	Abschnitt des Ipfbaches, naturnah, Sohle Feinsediment und Grobkies, dichtes Ufergehölz, rasch fließend, Ufer großteils unbefestigt, in der Ortschaft St. Florian begradigt und Ufer befestigt (EP 18); EP 1, 2, 3, 18				
Bearbeiter: A. Pfanzelt					
lfd. Nummer:	<b>601</b>	Fläche: in m²	<b>0</b>	Länge in m:	<b>362</b>
Bestandestyp:	<b>0204 Streuobstbestand (Streuobstwiese/-weide, Obstbaumreihen)</b>				
Charakteristik:					
Bearbeiter: A. Pfanzelt					
lfd. Nummer:	<b>602</b>	Fläche: in m²	<b>0</b>	Länge in m:	<b>380</b>
Bestandestyp:	<b>0203 Heckenzug</b>				
Charakteristik:	Hecke aus Nußbaum, Esche, Birke, Hartriegel, Pfaffenhütchen und Eiche				
Bearbeiter: A. Pfanzelt					
lfd. Nummer:	<b>603</b>	Fläche: in m²	<b>0</b>	Länge in m:	<b>2056</b>
Bestandestyp:	<b>0402 Fließendes Gewässer</b>				
Charakteristik:	Schmales Gerinne, in St. Florian verbaut, Ufer befestigt, Sohle teilweise auch, außerhalb der Ortschaft unbefestigt, mit Steilufer und Sohle aus Feinsediment; EP 19, 21				
Bearbeiter: A. Pfanzelt					
lfd. Nummer:	<b>604</b>	Fläche: in m²	<b>0</b>	Länge in m:	<b>3583</b>
Bestandestyp:	<b>0402 Fließendes Gewässer</b>				
Charakteristik:	Relativ breiter naturnaher Bach, Sohle aus Grobkies, schnell fließend und mit dichtem Ufergehölz; EP 22, 23				
Bearbeiter: A. Pfanzelt					
lfd. Nummer:	<b>605</b>	Fläche: in m²	<b>0</b>	Länge in m:	<b>821</b>
Bestandestyp:	<b>0402 Fließendes Gewässer</b>				
Charakteristik:	Schmales Gerinne, sehr wenig Wasser führend, Sohle Feinkies und Feinsediment, naturnah, durch Wald fließend; EP 11				
Bearbeiter: A. Pfanzelt					
lfd. Nummer:	<b>606</b>	Fläche: in m²	<b>0</b>	Länge in m:	<b>1180</b>
Bestandestyp:	<b>0402 Fließendes Gewässer</b>				
Charakteristik:	Seitenbach des Ipfbaches, schmales Gerinne, Sohle Feinsediment, langsam fließend, Ufer unbefestigt, mäandrierend; EP 4				
Bearbeiter: A. Pfanzelt					
lfd. Nummer:	<b>607</b>	Fläche: in m²	<b>0</b>	Länge in m:	<b>3346</b>
Bestandestyp:	<b>0402 Fließendes Gewässer</b>				
Charakteristik:	St. Marienbach, relativ breit, Sohle Grobkies, naturnah ausgebildet, unbefestigte Ufer, mäandrierend; EP 5				
Bearbeiter: A. Pfanzelt					

lfd. Nummer:	<b>608</b>	Fläche: in m <sup>2</sup>	<b>0</b>	Länge in m:	<b>567</b>
Bestandestyp:	<b>0402 Fließendes Gewässer</b>				
Charakteristik:	Nebenbach des St. Marienbaches, relativ breit, Sohle Grobkies, naturnah ausgebildet, unbefestigte Ufer, mäandrierend; EP 6				
Bearbeiter: A. Pfanzelt					
lfd. Nummer:	<b>609</b>	Fläche: in m <sup>2</sup>	<b>0</b>	Länge in m:	<b>326</b>
Bestandestyp:	<b>0402 Fließendes Gewässer</b>				
Charakteristik:	Schmales Gerinne durch Wald, strukturlos, wenig mäandrierend, langsam fließend, Sohle Feinsediment und Feinkies; EP 7				
Bearbeiter: A. Pfanzelt					
lfd. Nummer:	<b>610</b>	Fläche: in m <sup>2</sup>	<b>0</b>	Länge in m:	<b>4478</b>
Bestandestyp:	<b>0402 Fließendes Gewässer</b>				
Charakteristik:	Abschnitt des Tagerbaches, teilweise befestigt (im Ortsgebiet), großteil naturnah, Sohle Feinkies und Grobschotter, dichtes Ufergehölz auf weiten Strecken; EP8, 9				
Bearbeiter: A. Pfanzelt					
lfd. Nummer:	<b>611</b>	Fläche: in m <sup>2</sup>	<b>0</b>	Länge in m:	<b>1229</b>
Bestandestyp:	<b>0402 Fließendes Gewässer</b>				
Charakteristik:	Sehr schmales Gerinne zwischen Feldern, kaum Wasser führend, Sohle Feinsediment; EP 10				
Bearbeiter: A. Pfanzelt					
lfd. Nummer:	<b>612</b>	Fläche: in m <sup>2</sup>	<b>0</b>	Länge in m:	<b>4095</b>
Bestandestyp:	<b>0402 Fließendes Gewässer</b>				
Charakteristik:	Abschnitt des Kristeiner Baches, naturnah, Sohle aus Grobschotter, dichtes Ufergehölz; EP 13, 14				
Bearbeiter: A. Pfanzelt					
lfd. Nummer:	<b>613</b>	Fläche: in m <sup>2</sup>	<b>0</b>	Länge in m:	<b>1074</b>
Bestandestyp:	<b>0402 Fließendes Gewässer</b>				
Charakteristik:	Naturnahes Nebengerinne des Kristeiner Baches, Sohle aus Grobschotter, mit natürlichem Steilufer und dichtem Ufergehölz; EP 12				
Bearbeiter: A. Pfanzelt					
lfd. Nummer:	<b>614</b>	Fläche: in m <sup>2</sup>	<b>0</b>	Länge in m:	<b>5338</b>
Bestandestyp:	<b>0402 Fließendes Gewässer</b>				
Charakteristik:	Naturnahes Nebengerinne des Kristeiner Baches, mit dichtem Ufergehölz, Sohle aus Grobschotter; EP 15, 16				
Bearbeiter: A. Pfanzelt					
lfd. Nummer:	<b>615</b>	Fläche: in m <sup>2</sup>	<b>0</b>	Länge in m:	<b>1345</b>
Bestandestyp:	<b>0402 Fließendes Gewässer</b>				
Charakteristik:	Sehr schmales Gerinne zwischen Feldern, kaum Wasser führend, seicht, Sohle Feinsediment; EP 24				
Bearbeiter: A. Pfanzelt					
lfd. Nummer:	<b>616</b>	Fläche: in m <sup>2</sup>	<b>0</b>	Länge in m:	<b>174</b>
Bestandestyp:	<b>0203 Heckenzug</b>				
Charakteristik:	Heckenzug neben Feldweg aus Walnuß, Pfaffenhütchen, Hartriegel, Hollunder und Weiden				
Bearbeiter: A. Pfanzelt					
lfd. Nummer:	<b>617</b>	Fläche: in m <sup>2</sup>	<b>0</b>	Länge in m:	<b>450</b>
Bestandestyp:	<b>0203 Heckenzug</b>				
Charakteristik:	Schmaler Heckenzug aus dominant Walnuß (noch recht jung) mit Hochstauden				
Bearbeiter: A. Pfanzelt					
lfd. Nummer:	<b>618</b>	Fläche: in m <sup>2</sup>	<b>0</b>	Länge in m:	<b>271</b>
Bestandestyp:	<b>0203 Heckenzug</b>				
Charakteristik:	Schmaler Heckenzug aus dominant Walnuß (noch recht jung) mit Hochstauden				
Bearbeiter: A. Pfanzelt					
lfd. Nummer:	<b>619</b>	Fläche: in m <sup>2</sup>	<b>0</b>	Länge in m:	<b>193</b>
Bestandestyp:	<b>0203 Heckenzug</b>				
Charakteristik:	Schmaler Heckenzug aus dominant Walnuß (noch recht jung) mit Hochstauden				
Bearbeiter: A. Pfanzelt					



lfd. Nummer:	<b>620</b>	Fläche: in m <sup>2</sup>	<b>0</b>	Länge in m:	<b>354</b>
Bestandestyp:	<b>0206 Baumreihe, Allee</b>				
Charakteristik:					
Bearbeiter: A. Pfanzelt					
lfd. Nummer:	<b>621</b>	Fläche: in m <sup>2</sup>	<b>0</b>	Länge in m:	<b>83</b>
Bestandestyp:	<b>0204 Streuobstbestand (Streuobstwiese/-weide, Obstbaumreihen)</b>				
Charakteristik:					
Bearbeiter: A. Pfanzelt					
lfd. Nummer:	<b>622</b>	Fläche: in m <sup>2</sup>	<b>0</b>	Länge in m:	<b>108</b>
Bestandestyp:	<b>0206 Baumreihe, Allee</b>				
Charakteristik:					
Bearbeiter: A. Pfanzelt					
lfd. Nummer:	<b>623</b>	Fläche: in m <sup>2</sup>	<b>0</b>	Länge in m:	<b>165</b>
Bestandestyp:	<b>0204 Streuobstbestand (Streuobstwiese/-weide, Obstbaumreihen)</b>				
Charakteristik:					
Bearbeiter: A. Pfanzelt					
lfd. Nummer:	<b>624</b>	Fläche: in m <sup>2</sup>	<b>0</b>	Länge in m:	<b>75</b>
Bestandestyp:	<b>0204 Streuobstbestand (Streuobstwiese/-weide, Obstbaumreihen)</b>				
Charakteristik:					
Bearbeiter: A. Pfanzelt					
lfd. Nummer:	<b>625</b>	Fläche: in m <sup>2</sup>	<b>0</b>	Länge in m:	<b>70</b>
Bestandestyp:	<b>0204 Streuobstbestand (Streuobstwiese/-weide, Obstbaumreihen)</b>				
Charakteristik:					
Bearbeiter: A. Pfanzelt					
lfd. Nummer:	<b>626</b>	Fläche: in m <sup>2</sup>	<b>0</b>	Länge in m:	<b>567</b>
Bestandestyp:	<b>0203 Heckenzug</b>				
Charakteristik:	Heckenzug aus Hartriegel, Pfaffenhütchen, Schlehdorn, Hasel, Hollunder und Ziersträuchern				
Bearbeiter: A. Pfanzelt					
lfd. Nummer:	<b>627</b>	Fläche: in m <sup>2</sup>	<b>0</b>	Länge in m:	<b>373</b>
Bestandestyp:	<b>0206 Baumreihe, Allee</b>				
Charakteristik:					
Bearbeiter: A. Pfanzelt					
lfd. Nummer:	<b>628</b>	Fläche: in m <sup>2</sup>	<b>0</b>	Länge in m:	<b>252</b>
Bestandestyp:	<b>0203 Heckenzug</b>				
Charakteristik:	Hecke aus Birken, Hartriegel, Hasel und Kirschen				
Bearbeiter: A. Pfanzelt					
lfd. Nummer:	<b>629</b>	Fläche: in m <sup>2</sup>	<b>0</b>	Länge in m:	<b>226</b>
Bestandestyp:	<b>0204 Streuobstbestand (Streuobstwiese/-weide, Obstbaumreihen)</b>				
Charakteristik:					
Bearbeiter: A. Pfanzelt					
lfd. Nummer:	<b>630</b>	Fläche: in m <sup>2</sup>	<b>0</b>	Länge in m:	<b>110</b>
Bestandestyp:	<b>0204 Streuobstbestand (Streuobstwiese/-weide, Obstbaumreihen)</b>				
Charakteristik:					
Bearbeiter: A. Pfanzelt					
lfd. Nummer:	<b>631</b>	Fläche: in m <sup>2</sup>	<b>0</b>	Länge in m:	<b>190</b>
Bestandestyp:	<b>0203 Heckenzug</b>				
Charakteristik:	Hecke aus Hartriegel, Weißdorn und Pfaffenhütchen				
Bearbeiter: A. Pfanzelt					

lfd. Nummer:	<b>632</b>	Fläche: in m <sup>2</sup>	<b>0</b>	Länge in m:	<b>135</b>
Bestandestyp:	<b>0204 Streuobstbestand (Streuobstwiese/-weide, Obstbaumreihen)</b>				
Charakteristik:	Bearbeiter: A. Pfanzelt				
lfd. Nummer:	<b>633</b>	Fläche: in m <sup>2</sup>	<b>0</b>	Länge in m:	<b>92</b>
Bestandestyp:	<b>0204 Streuobstbestand (Streuobstwiese/-weide, Obstbaumreihen)</b>				
Charakteristik:	Bearbeiter: A. Pfanzelt				
lfd. Nummer:	<b>634</b>	Fläche: in m <sup>2</sup>	<b>0</b>	Länge in m:	<b>64</b>
Bestandestyp:	<b>0204 Streuobstbestand (Streuobstwiese/-weide, Obstbaumreihen)</b>				
Charakteristik:	Bearbeiter: A. Pfanzelt				
lfd. Nummer:	<b>635</b>	Fläche: in m <sup>2</sup>	<b>0</b>	Länge in m:	<b>203</b>
Bestandestyp:	<b>0204 Streuobstbestand (Streuobstwiese/-weide, Obstbaumreihen)</b>				
Charakteristik:	Bearbeiter: A. Pfanzelt				
lfd. Nummer:	<b>637</b>	Fläche: in m <sup>2</sup>	<b>0</b>	Länge in m:	<b>158</b>
Bestandestyp:	<b>0204 Streuobstbestand (Streuobstwiese/-weide, Obstbaumreihen)</b>				
Charakteristik:	Bearbeiter: A. Pfanzelt				
lfd. Nummer:	<b>638</b>	Fläche: in m <sup>2</sup>	<b>0</b>	Länge in m:	<b>219</b>
Bestandestyp:	<b>0204 Streuobstbestand (Streuobstwiese/-weide, Obstbaumreihen)</b>				
Charakteristik:	Bearbeiter: A. Pfanzelt				
lfd. Nummer:	<b>639</b>	Fläche: in m <sup>2</sup>	<b>0</b>	Länge in m:	<b>44</b>
Bestandestyp:	<b>0204 Streuobstbestand (Streuobstwiese/-weide, Obstbaumreihen)</b>				
Charakteristik:	Bearbeiter: A. Pfanzelt				
lfd. Nummer:	<b>640</b>	Fläche: in m <sup>2</sup>	<b>0</b>	Länge in m:	<b>127</b>
Bestandestyp:	<b>0206 Baumreihe, Allee</b>				
Charakteristik:	Bearbeiter: A. Pfanzelt				
lfd. Nummer:	<b>641</b>	Fläche: in m <sup>2</sup>	<b>0</b>	Länge in m:	<b>243</b>
Bestandestyp:	<b>0206 Baumreihe, Allee</b>				
Charakteristik:	Bearbeiter: A. Pfanzelt				
lfd. Nummer:	<b>642</b>	Fläche: in m <sup>2</sup>	<b>0</b>	Länge in m:	<b>244</b>
Bestandestyp:	<b>0206 Baumreihe, Allee</b>				
Charakteristik:	Bearbeiter: A. Pfanzelt				
lfd. Nummer:	<b>643</b>	Fläche: in m <sup>2</sup>	<b>0</b>	Länge in m:	<b>333</b>
Bestandestyp:	<b>0402 Fließendes Gewässer</b>				
Charakteristik:	Schmales Gerinne zwischen Feldern, Sohle Feinsediment, kaum Wasser führend; EP 20				
	Bearbeiter: A. Pfanzelt				
lfd. Nummer:	<b>644</b>	Fläche: in m <sup>2</sup>	<b>0</b>	Länge in m:	<b>150</b>
Bestandestyp:	<b>0204 Streuobstbestand (Streuobstwiese/-weide, Obstbaumreihen)</b>				
Charakteristik:	Bearbeiter: A. Pfanzelt				

lfd. Nummer:	<b>645</b>	Fläche: in m <sup>2</sup>	<b>0</b>	Länge in m:	<b>105</b>
Bestandestyp:	<b>0204 Streuobstbestand (Streuobstwiese/-weide, Obstbaumreihen)</b>				
Charakteristik:	Bearbeiter: A. Pfanzelt				
lfd. Nummer:	<b>646</b>	Fläche: in m <sup>2</sup>	<b>0</b>	Länge in m:	<b>240</b>
Bestandestyp:	<b>0204 Streuobstbestand (Streuobstwiese/-weide, Obstbaumreihen)</b>				
Charakteristik:	Bearbeiter: A. Pfanzelt				
lfd. Nummer:	<b>647</b>	Fläche: in m <sup>2</sup>	<b>0</b>	Länge in m:	<b>81</b>
Bestandestyp:	<b>0204 Streuobstbestand (Streuobstwiese/-weide, Obstbaumreihen)</b>				
Charakteristik:	Bearbeiter: A. Pfanzelt				
lfd. Nummer:	<b>648</b>	Fläche: in m <sup>2</sup>	<b>0</b>	Länge in m:	<b>80</b>
Bestandestyp:	<b>0204 Streuobstbestand (Streuobstwiese/-weide, Obstbaumreihen)</b>				
Charakteristik:	Bearbeiter: A. Pfanzelt				
lfd. Nummer:	<b>649</b>	Fläche: in m <sup>2</sup>	<b>0</b>	Länge in m:	<b>434</b>
Bestandestyp:	<b>0202 Uferbegleitgehölz</b>				
Charakteristik:	Ufergehölz des Tagerbaches aus Erlen, Weiden und Eschen				
	Bearbeiter: A. Pfanzelt				
lfd. Nummer:	<b>650</b>	Fläche: in m <sup>2</sup>	<b>0</b>	Länge in m:	<b>214</b>
Bestandestyp:	<b>0202 Uferbegleitgehölz</b>				
Charakteristik:	Ufergehölz des Tagerbaches aus Erlen, Weiden und Eschen				
	Bearbeiter: A. Pfanzelt				
lfd. Nummer:	<b>651</b>	Fläche: in m <sup>2</sup>	<b>0</b>	Länge in m:	<b>410</b>
Bestandestyp:	<b>0204 Streuobstbestand (Streuobstwiese/-weide, Obstbaumreihen)</b>				
Charakteristik:	Bearbeiter: A. Pfanzelt				
lfd. Nummer:	<b>652</b>	Fläche: in m <sup>2</sup>	<b>0</b>	Länge in m:	<b>78</b>
Bestandestyp:	<b>0204 Streuobstbestand (Streuobstwiese/-weide, Obstbaumreihen)</b>				
Charakteristik:	Bearbeiter: A. Pfanzelt				
lfd. Nummer:	<b>653</b>	Fläche: in m <sup>2</sup>	<b>0</b>	Länge in m:	<b>54</b>
Bestandestyp:	<b>0204 Streuobstbestand (Streuobstwiese/-weide, Obstbaumreihen)</b>				
Charakteristik:	Bearbeiter: A. Pfanzelt				
lfd. Nummer:	<b>654</b>	Fläche: in m <sup>2</sup>	<b>0</b>	Länge in m:	<b>171</b>
Bestandestyp:	<b>0204 Streuobstbestand (Streuobstwiese/-weide, Obstbaumreihen)</b>				
Charakteristik:	Bearbeiter: A. Pfanzelt				
lfd. Nummer:	<b>655</b>	Fläche: in m <sup>2</sup>	<b>0</b>	Länge in m:	<b>40</b>
Bestandestyp:	<b>0204 Streuobstbestand (Streuobstwiese/-weide, Obstbaumreihen)</b>				
Charakteristik:	Bearbeiter: A. Pfanzelt				
lfd. Nummer:	<b>656</b>	Fläche: in m <sup>2</sup>	<b>0</b>	Länge in m:	<b>91</b>
Bestandestyp:	<b>0204 Streuobstbestand (Streuobstwiese/-weide, Obstbaumreihen)</b>				
Charakteristik:	Bearbeiter: A. Pfanzelt				

lfd. Nummer:	<b>657</b>	Fläche: in m <sup>2</sup>	<b>0</b>	Länge in m:	<b>99</b>
Bestandestyp:	<b>0204 Streuobstbestand (Streuobstwiese/-weide, Obstbaumreihen)</b>				
Charakteristik:	Bearbeiter: A. Pfanzelt				
lfd. Nummer:	<b>658</b>	Fläche: in m <sup>2</sup>	<b>0</b>	Länge in m:	<b>322</b>
Bestandestyp:	<b>0204 Streuobstbestand (Streuobstwiese/-weide, Obstbaumreihen)</b>				
Charakteristik:	Bearbeiter: A. Pfanzelt				
lfd. Nummer:	<b>659</b>	Fläche: in m <sup>2</sup>	<b>0</b>	Länge in m:	<b>83</b>
Bestandestyp:	<b>0204 Streuobstbestand (Streuobstwiese/-weide, Obstbaumreihen)</b>				
Charakteristik:	Bearbeiter: A. Pfanzelt				
lfd. Nummer:	<b>660</b>	Fläche: in m <sup>2</sup>	<b>0</b>	Länge in m:	<b>65</b>
Bestandestyp:	<b>0204 Streuobstbestand (Streuobstwiese/-weide, Obstbaumreihen)</b>				
Charakteristik:	Bearbeiter: A. Pfanzelt				
lfd. Nummer:	<b>661</b>	Fläche: in m <sup>2</sup>	<b>0</b>	Länge in m:	<b>58</b>
Bestandestyp:	<b>0203 Heckenzug</b>				
Charakteristik:	Hecke zwischen Feldern aus Hasel, Hartriegel, Schneeball und Hollunder				
	Bearbeiter: A. Pfanzelt				
lfd. Nummer:	<b>662</b>	Fläche: in m <sup>2</sup>	<b>0</b>	Länge in m:	<b>78</b>
Bestandestyp:	<b>0202 Uferbegleitgehölz</b>				
Charakteristik:	Ufergehölz eines schmalen Gerinnes aus Weiden, Hartriegel und Eschen				
	Bearbeiter: A. Pfanzelt				
lfd. Nummer:	<b>663</b>	Fläche: in m <sup>2</sup>	<b>0</b>	Länge in m:	<b>191</b>
Bestandestyp:	<b>0202 Uferbegleitgehölz</b>				
Charakteristik:	Ufergehölz eines schmalen Gerinnes aus Weiden, Hartriegel und Eschen				
	Bearbeiter: A. Pfanzelt				
lfd. Nummer:	<b>664</b>	Fläche: in m <sup>2</sup>	<b>0</b>	Länge in m:	<b>55</b>
Bestandestyp:	<b>0203 Heckenzug</b>				
Charakteristik:	Heckenzug neben Straße zwischen Feldern, aus Hasel, Hartriegel und Schlehdorn				
	Bearbeiter: A. Pfanzelt				
lfd. Nummer:	<b>665</b>	Fläche: in m <sup>2</sup>	<b>0</b>	Länge in m:	<b>133</b>
Bestandestyp:	<b>0204 Streuobstbestand (Streuobstwiese/-weide, Obstbaumreihen)</b>				
Charakteristik:	Bearbeiter: A. Pfanzelt				
lfd. Nummer:	<b>666</b>	Fläche: in m <sup>2</sup>	<b>0</b>	Länge in m:	<b>47</b>
Bestandestyp:	<b>0204 Streuobstbestand (Streuobstwiese/-weide, Obstbaumreihen)</b>				
Charakteristik:	Bearbeiter: A. Pfanzelt				
lfd. Nummer:	<b>667</b>	Fläche: in m <sup>2</sup>	<b>0</b>	Länge in m:	<b>130</b>
Bestandestyp:	<b>0206 Baumreihe, Allee</b>				
Charakteristik:	Bearbeiter: A. Pfanzelt				
lfd. Nummer:	<b>668</b>	Fläche: in m <sup>2</sup>	<b>0</b>	Länge in m:	<b>69</b>
Bestandestyp:	<b>0206 Baumreihe, Allee</b>				
Charakteristik:	Bearbeiter: A. Pfanzelt				

lfd. Nummer:	<b>669</b>	Fläche: in m <sup>2</sup>	<b>0</b>	Länge in m:	<b>743</b>
Bestandestyp:	<b>0202 Uferbegleitgehölz</b>				
Charakteristik:	Ufergehölz des Ipfbaches in St. Florian aus Eschen, Ahorn, Weiden, Hartriegel und Hasel				
	Bearbeiter: A. Pfanzelt				
lfd. Nummer:	<b>670</b>	Fläche: in m <sup>2</sup>	<b>0</b>	Länge in m:	<b>697</b>
Bestandestyp:	<b>0202 Uferbegleitgehölz</b>				
Charakteristik:	Ufergehölz des Ipfbaches in St. Florian aus Eschen, Ahorn, Weiden, Hartriegel und Hasel				
	Bearbeiter: A. Pfanzelt				
lfd. Nummer:	<b>671</b>	Fläche: in m <sup>2</sup>	<b>0</b>	Länge in m:	<b>277</b>
Bestandestyp:	<b>0203 Heckenzug</b>				
Charakteristik:	Hecke aus Hasel, Hartriegel, Traubenkirsche und Ahorn				
	Bearbeiter: A. Pfanzelt				
lfd. Nummer:	<b>672</b>	Fläche: in m <sup>2</sup>	<b>0</b>	Länge in m:	<b>136</b>
Bestandestyp:	<b>0206 Baumreihe, Allee</b>				
Charakteristik:					
	Bearbeiter: A. Pfanzelt				
lfd. Nummer:	<b>673</b>	Fläche: in m <sup>2</sup>	<b>0</b>	Länge in m:	<b>90</b>
Bestandestyp:	<b>0206 Baumreihe, Allee</b>				
Charakteristik:					
	Bearbeiter: A. Pfanzelt				
lfd. Nummer:	<b>674</b>	Fläche: in m <sup>2</sup>	<b>0</b>	Länge in m:	<b>89</b>
Bestandestyp:	<b>0203 Heckenzug</b>				
Charakteristik:	Hecke aus Ahorn, Flieder, Hartriegel, Birke und Hasel				
	Bearbeiter: A. Pfanzelt				
lfd. Nummer:	<b>675</b>	Fläche: in m <sup>2</sup>	<b>0</b>	Länge in m:	<b>226</b>
Bestandestyp:	<b>0202 Uferbegleitgehölz</b>				
Charakteristik:	Ufergehölz eines schmalen Gerinnes aus Eschen, Erlen, Hartriegel, Hasel und Weiden				
	Bearbeiter: A. Pfanzelt				
lfd. Nummer:	<b>676</b>	Fläche: in m <sup>2</sup>	<b>0</b>	Länge in m:	<b>41</b>
Bestandestyp:	<b>0204 Streuobstbestand (Streuobstwiese/-weide, Obstbaumreihen)</b>				
Charakteristik:					
	Bearbeiter: A. Pfanzelt				
lfd. Nummer:	<b>677</b>	Fläche: in m <sup>2</sup>	<b>0</b>	Länge in m:	<b>54</b>
Bestandestyp:	<b>0204 Streuobstbestand (Streuobstwiese/-weide, Obstbaumreihen)</b>				
Charakteristik:					
	Bearbeiter: A. Pfanzelt				
lfd. Nummer:	<b>678</b>	Fläche: in m <sup>2</sup>	<b>0</b>	Länge in m:	<b>157</b>
Bestandestyp:	<b>0204 Streuobstbestand (Streuobstwiese/-weide, Obstbaumreihen)</b>				
Charakteristik:					
	Bearbeiter: A. Pfanzelt				
lfd. Nummer:	<b>679</b>	Fläche: in m <sup>2</sup>	<b>0</b>	Länge in m:	<b>107</b>
Bestandestyp:	<b>0204 Streuobstbestand (Streuobstwiese/-weide, Obstbaumreihen)</b>				
Charakteristik:					
	Bearbeiter: A. Pfanzelt				
lfd. Nummer:	<b>680</b>	Fläche: in m <sup>2</sup>	<b>0</b>	Länge in m:	<b>105</b>
Bestandestyp:	<b>0204 Streuobstbestand (Streuobstwiese/-weide, Obstbaumreihen)</b>				
Charakteristik:					
	Bearbeiter: A. Pfanzelt				

lfd. Nummer:	<b>681</b>	Fläche: in m <sup>2</sup>	<b>0</b>	Länge in m:	<b>117</b>
Bestandestyp:	<b>0204 Streuobstbestand (Streuobstwiese/-weide, Obstbaumreihen)</b>				
Charakteristik:	Bearbeiter: A. Pfanzelt				
lfd. Nummer:	<b>682</b>	Fläche: in m <sup>2</sup>	<b>0</b>	Länge in m:	<b>232</b>
Bestandestyp:	<b>0204 Streuobstbestand (Streuobstwiese/-weide, Obstbaumreihen)</b>				
Charakteristik:	Bearbeiter: A. Pfanzelt				
lfd. Nummer:	<b>683</b>	Fläche: in m <sup>2</sup>	<b>0</b>	Länge in m:	<b>153</b>
Bestandestyp:	<b>0203 Heckenzug</b>				
Charakteristik:	Hecke zwischen Feldern aus Hartriegel, Pfaffenhütchen, Ahorn, Weißdorn, Ziersträucher und Obstbäumen				
	Bearbeiter: A. Pfanzelt				
lfd. Nummer:	<b>684</b>	Fläche: in m <sup>2</sup>	<b>0</b>	Länge in m:	<b>222</b>
Bestandestyp:	<b>0206 Baumreihe, Allee</b>				
Charakteristik:	Bearbeiter: A. Pfanzelt				
lfd. Nummer:	<b>685</b>	Fläche: in m <sup>2</sup>	<b>0</b>	Länge in m:	<b>560</b>
Bestandestyp:	<b>0402 Fließendes Gewässer</b>				
Charakteristik:	Schmales Gerinne zwischen Feldern, mit dichtem Ufergehölz, kaum Wasser führend, EP 17				
	Bearbeiter: A. Pfanzelt				
lfd. Nummer:	<b>686</b>	Fläche: in m <sup>2</sup>	<b>0</b>	Länge in m:	<b>271</b>
Bestandestyp:	<b>0203 Heckenzug</b>				
Charakteristik:	Hecke zwischen Feldern aus Kirsche, Hartriegel und Hollunder				
	Bearbeiter: A. Pfanzelt				
lfd. Nummer:	<b>700</b>	Fläche: in m <sup>2</sup>	<b>0</b>	Länge in m:	<b>0</b>
Bestandestyp:	<b>0207 Markanter Einzelbaum</b>				
Charakteristik:	Bearbeiter: A. Pfanzelt				
lfd. Nummer:	<b>701</b>	Fläche: in m <sup>2</sup>	<b>0</b>	Länge in m:	<b>0</b>
Bestandestyp:	<b>0207 Markanter Einzelbaum</b>				
Charakteristik:	Bearbeiter: A. Pfanzelt				
lfd. Nummer:	<b>702</b>	Fläche: in m <sup>2</sup>	<b>0</b>	Länge in m:	<b>0</b>
Bestandestyp:	<b>0207 Markanter Einzelbaum</b>				
Charakteristik:	Bearbeiter: A. Pfanzelt				
lfd. Nummer:	<b>703</b>	Fläche: in m <sup>2</sup>	<b>0</b>	Länge in m:	<b>0</b>
Bestandestyp:	<b>0207 Markanter Einzelbaum</b>				
Charakteristik:	Bearbeiter: A. Pfanzelt				
lfd. Nummer:	<b>704</b>	Fläche: in m <sup>2</sup>	<b>0</b>	Länge in m:	<b>0</b>
Bestandestyp:	<b>0207 Markanter Einzelbaum</b>				
Charakteristik:	Bearbeiter: A. Pfanzelt				
lfd. Nummer:	<b>705</b>	Fläche: in m <sup>2</sup>	<b>0</b>	Länge in m:	<b>0</b>
Bestandestyp:	<b>0207 Markanter Einzelbaum</b>				
Charakteristik:	Bearbeiter: A. Pfanzelt				

lfd. Nummer:	<b>706</b>	Fläche: in m <sup>2</sup>	<b>0</b>	Länge in m:	<b>0</b>
Bestandestyp:	<b>0207 Markanter Einzelbaum</b>				
Charakteristik:	Bearbeiter: A. Pfanzelt				
lfd. Nummer:	<b>707</b>	Fläche: in m <sup>2</sup>	<b>0</b>	Länge in m:	<b>0</b>
Bestandestyp:	<b>0207 Markanter Einzelbaum</b>				
Charakteristik:	Bearbeiter: A. Pfanzelt				
lfd. Nummer:	<b>708</b>	Fläche: in m <sup>2</sup>	<b>0</b>	Länge in m:	<b>0</b>
Bestandestyp:	<b>0207 Markanter Einzelbaum</b>				
Charakteristik:	Bearbeiter: A. Pfanzelt				
lfd. Nummer:	<b>709</b>	Fläche: in m <sup>2</sup>	<b>0</b>	Länge in m:	<b>0</b>
Bestandestyp:	<b>0207 Markanter Einzelbaum</b>				
Charakteristik:	Bearbeiter: A. Pfanzelt				
lfd. Nummer:	<b>710</b>	Fläche: in m <sup>2</sup>	<b>0</b>	Länge in m:	<b>0</b>
Bestandestyp:	<b>0207 Markanter Einzelbaum</b>				
Charakteristik:	Bearbeiter: A. Pfanzelt				
lfd. Nummer:	<b>711</b>	Fläche: in m <sup>2</sup>	<b>0</b>	Länge in m:	<b>0</b>
Bestandestyp:	<b>0207 Markanter Einzelbaum</b>				
Charakteristik:	Bearbeiter: A. Pfanzelt				
lfd. Nummer:	<b>712</b>	Fläche: in m <sup>2</sup>	<b>0</b>	Länge in m:	<b>0</b>
Bestandestyp:	<b>0207 Markanter Einzelbaum</b>				
Charakteristik:	Bearbeiter: A. Pfanzelt				
lfd. Nummer:	<b>713</b>	Fläche: in m <sup>2</sup>	<b>0</b>	Länge in m:	<b>0</b>
Bestandestyp:	<b>0207 Markanter Einzelbaum</b>				
Charakteristik:	Bearbeiter: A. Pfanzelt				
lfd. Nummer:	<b>714</b>	Fläche: in m <sup>2</sup>	<b>0</b>	Länge in m:	<b>0</b>
Bestandestyp:	<b>0207 Markanter Einzelbaum</b>				
Charakteristik:	Bearbeiter: A. Pfanzelt				
lfd. Nummer:	<b>715</b>	Fläche: in m <sup>2</sup>	<b>0</b>	Länge in m:	<b>0</b>
Bestandestyp:	<b>0207 Markanter Einzelbaum</b>				
Charakteristik:	Bearbeiter: A. Pfanzelt				
lfd. Nummer:	<b>716</b>	Fläche: in m <sup>2</sup>	<b>0</b>	Länge in m:	<b>0</b>
Bestandestyp:	<b>0207 Markanter Einzelbaum</b>				
Charakteristik:	Bearbeiter: A. Pfanzelt				
lfd. Nummer:	<b>717</b>	Fläche: in m <sup>2</sup>	<b>0</b>	Länge in m:	<b>0</b>
Bestandestyp:	<b>0207 Markanter Einzelbaum</b>				
Charakteristik:	Bearbeiter: A. Pfanzelt				

lfd. Nummer:	<b>718</b>	Fläche: in m <sup>2</sup>	<b>0</b>	Länge in m:	<b>0</b>
Bestandestyp:	<b>0207 Markanter Einzelbaum</b>				
Charakteristik:	Bearbeiter: A. Pfanzelt				
lfd. Nummer:	<b>719</b>	Fläche: in m <sup>2</sup>	<b>0</b>	Länge in m:	<b>0</b>
Bestandestyp:	<b>0207 Markanter Einzelbaum</b>				
Charakteristik:	Bearbeiter: A. Pfanzelt				
lfd. Nummer:	<b>720</b>	Fläche: in m <sup>2</sup>	<b>0</b>	Länge in m:	<b>0</b>
Bestandestyp:	<b>0207 Markanter Einzelbaum</b>				
Charakteristik:	Bearbeiter: A. Pfanzelt				
lfd. Nummer:	<b>721</b>	Fläche: in m <sup>2</sup>	<b>0</b>	Länge in m:	<b>0</b>
Bestandestyp:	<b>0207 Markanter Einzelbaum</b>				
Charakteristik:	Bearbeiter: A. Pfanzelt				
lfd. Nummer:	<b>722</b>	Fläche: in m <sup>2</sup>	<b>0</b>	Länge in m:	<b>0</b>
Bestandestyp:	<b>0401 Stehendes Gewässer</b>				
Charakteristik:	Kleiner Fischteich im Wald mit natürlichem Steilufer und trübem Wasser				
	Bearbeiter: A. Pfanzelt				
lfd. Nummer:	<b>723</b>	Fläche: in m <sup>2</sup>	<b>0</b>	Länge in m:	<b>0</b>
Bestandestyp:	<b>0207 Markanter Einzelbaum</b>				
Charakteristik:	Bearbeiter: A. Pfanzelt				
lfd. Nummer:	<b>724</b>	Fläche: in m <sup>2</sup>	<b>0</b>	Länge in m:	<b>0</b>
Bestandestyp:	<b>0210 Markante (landschaftsprägende) Geländeböschung</b>				
Charakteristik:	Mischwaldbestand oberhalb eines Fischteiches				
	Bearbeiter: A. Pfanzelt				